

TRAVAUX DE RECONSTRUCTION PLACE GRIEG AQUEDUC, ÉGOUTS, BORDURES ET PAVAGE

NUMÉRO APPEL D'OFFRES: 2506-ST

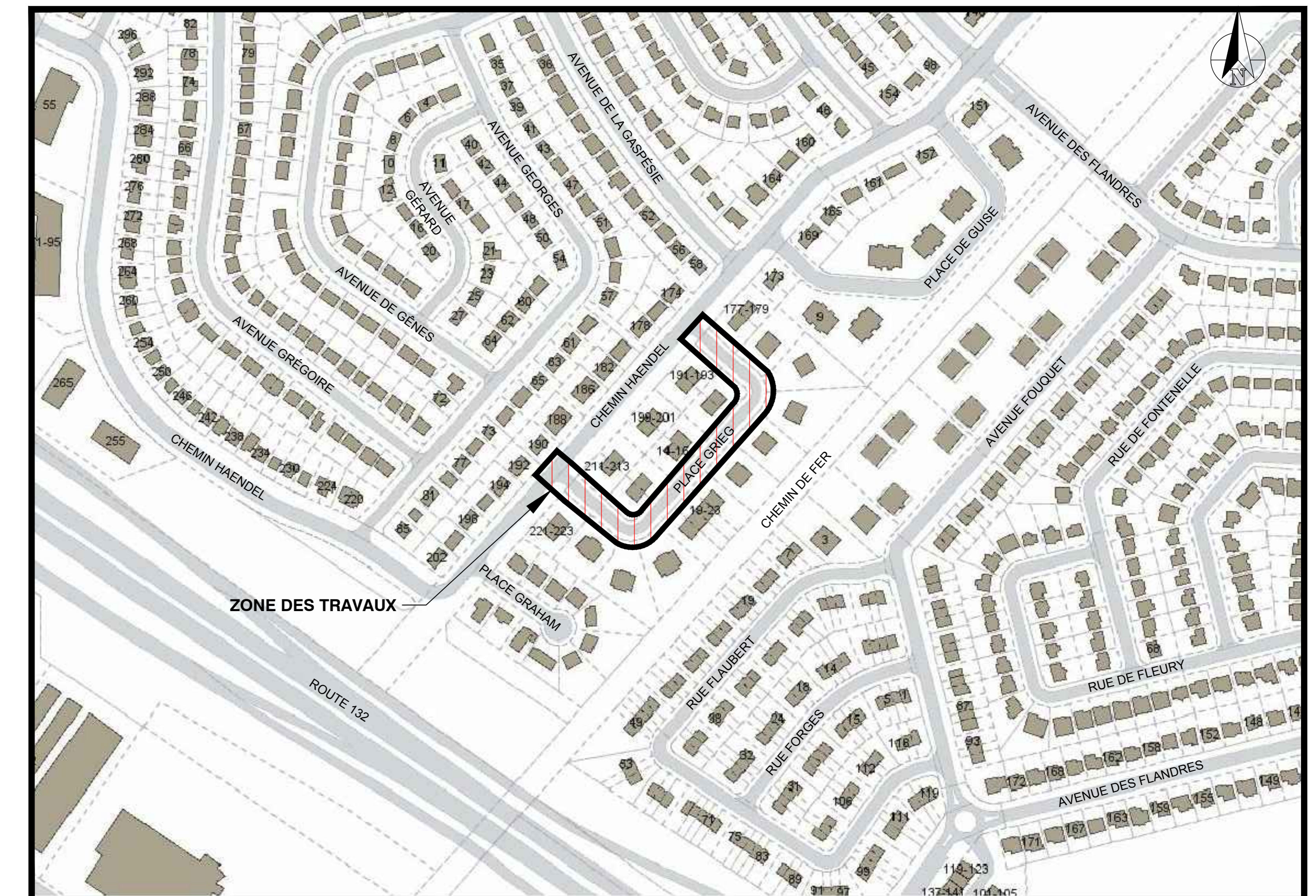
NUMÉRO PROJET: ST-2023-01


LISTE DES PLANS CIVILS

- ST-2023-01-CIV-01-01 - PLAN ET PROFIL : CH. 0+080 @ 0+250
- ST-2023-01-CIV-02-01 - PLAN ET PROFIL : CH. 0+250 @ 0+410
- ST-2023-01-CIV-03-01 - PLAN DE NIVELLEMENT ET PLAN DE MARQUAGE
- ST-2023-01-CIV-04-01 - COUPES ET DÉTAILS
- ST-2023-01-CIV-05-01 - COUPES ET DÉTAILS

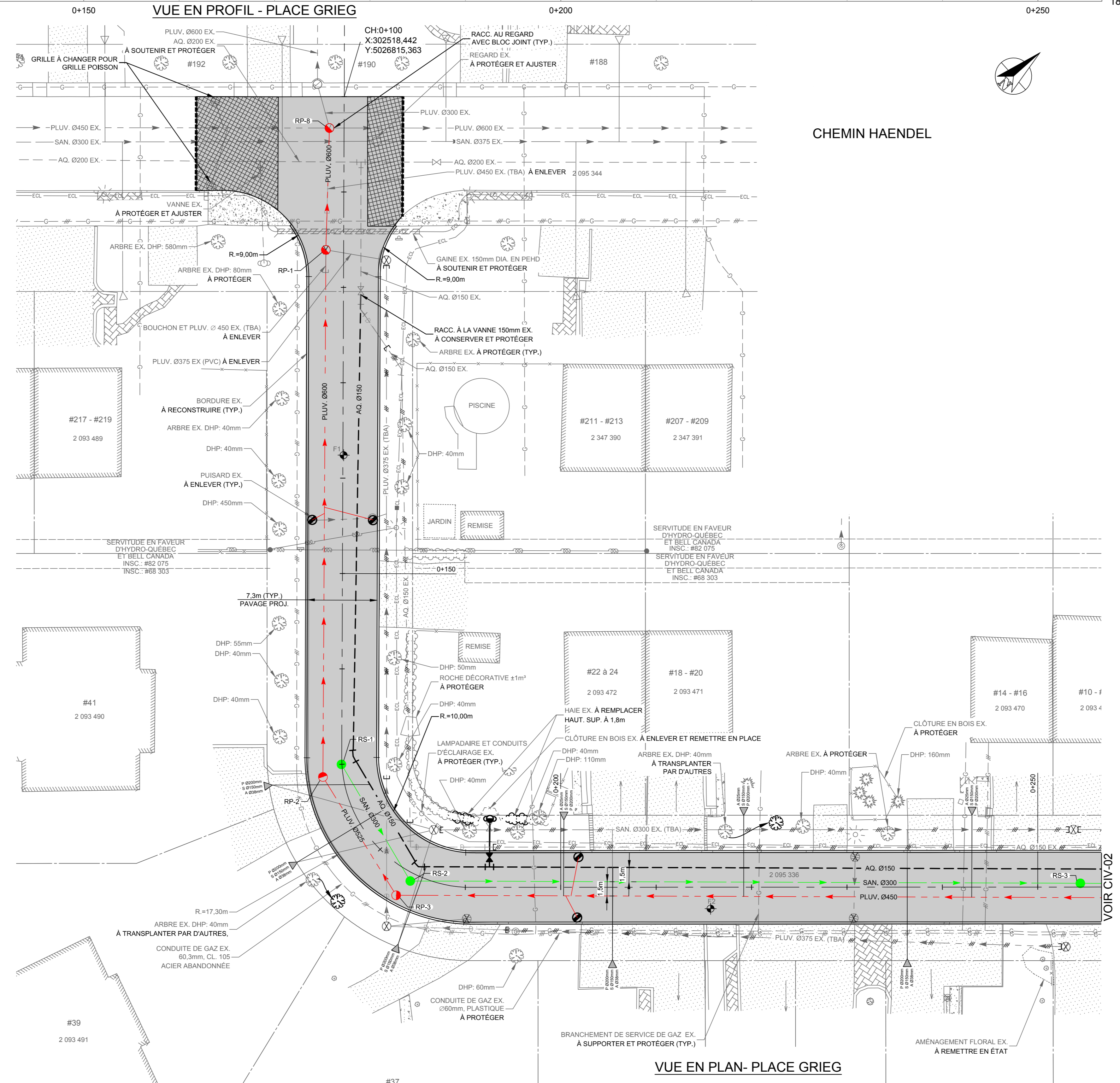


PLAN DE LOCALISATION





- NOTES:**
- L'ENTREPRENEUR DOIT FAIRE LOCALISER TOUS LES SERVICES D'UTILITÉS PUBLIQUES (RTP) EXISTANTS CONNUS, MONTRES OU NON AUX PLANS, PAR LES PROPRIÉTAIRES DE CES SERVICES.
 - LES POSITIONS ET ÉLEVATIONS DES DIFFÉRENTES STRUCTURES ET SERVICES EXISTANTS, UTILITÉS PUBLIQUES OU SERVICES MUNICIPAUX, APPARAISSANT AUX PLANS NE SONT QU'APPROXIMATIVES. L'ENTREPRENEUR DEVRA EN VÉRIFIER L'EXACTITUDE SUR LE CHANTIER AVANT LE DÉBUT DES TRAVAUX. L'ENTREPRENEUR DOIT PRÉALABLEMENT VÉRIFIER LES ÉLEVATIONS AUX POINTS DE RACCORDEMENT AVEC LES RÉSEAUX EXISTANTS ET VALIDER LEUR PROFONDEUR AVANT DE COMMANDER LES REGARDS PROJÉTÉS.
 - L'ENTREPRENEUR DOIT S'ASSURER DE SOUTENIR ET DE PROTÉGER TOUS LES RÉSEAUX, STRUCTURES, GAINÉ POUR LES TRAVERSÉES ÉLECTRIQUES QUI PEUVENT ÊTRE LOCALISÉS DANS LA ZONE DES TRAVAUX.
 - L'ENTREPRENEUR DOIT AJUSTER LES CADRES ET COUVRUCLES DES REGARDS ET DES PUSARDS EXISTANTS ANSI QUE LE BÔTHIER DES VANNES EXISTANTES À PROTÉGER.
 - L'ENTREPRENEUR DOIT LAISSER UNE DISTANCE DE 1.0m ENTRE LA BORNE-FONTAINE ET LES VÉGÉTAUX À REPLANTER.

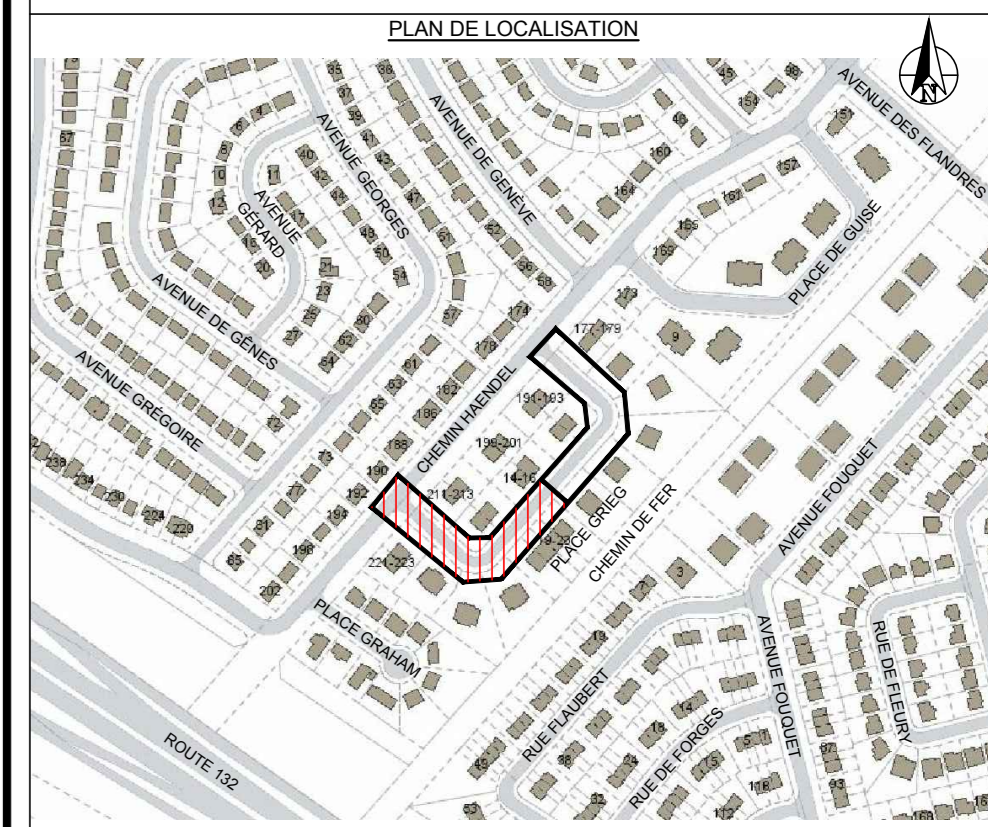


REPÈRES DE NIVELLEMENT:

- REPÈRE GÉODÉSIQUE (N 9905985)
 - X= 302 657 671
 - Y= 5 027 945 489
 - Z= 21 280
- BORNE FONTAINE SITUÉE AU #22 & 24 PLACE GRIEG
 - X= 302 585 160
 - Y= 5 028 778 435
 - Z= 24 635
- REGARD SANITAIRE SITUÉ À L'INTERSECTION PLACE GRIEG ET CHEMIN HAENDEL
 - X= 302 624 192
 - Y= 5 028 814 769
 - Z= 23 729

LÉGENDE

EXISTANT	PROJETÉ	BÂTIMENT
		BÂTIMENT
		ÉGOUT SANITAIRE
		ÉGOUT SANITAIRE
		REFOULEMENT
		AQUÉDUC
		SERVICE À ABANDONNER
		SERVICE À ENLEVER
		LIGNE DE LOT
		LIGNE DE SERVICE
		ACCOTTEMENT
		BORDURE
		TROTTOIR
		CLÔTURE À MAILLES À CHÂNE
		CLÔTURE
		GLISSIÈRE DE SÉCURITÉ
		HAE
		LIMITE DE BOISE
		ROCALLÉ ET/OU AMÉNAGEMENT PAYSAGER
		MURET DE BLOCS PRÉFABRIQUÉS
		HAUT DE TALUS
		BAS DE TALUS
		BORD FOSSE
		CENTRE FOSSE
		CONDUITE DE GAZ
		CONDUITE DE GAZ ABANDONNÉE
		CÂBLE ÉLECTRIQUE SOUTERRAIN
		CÂBLE TÉLÉPHONIQUE SOUTERRAIN
		CÂBLÉ D-DISTRIBUTION SOUTERRAIN
		CÂBLE ÉLECTRIQUE/TELEPHONIQUE AERIEN
		CÂBLE ÉCLAIRAGE
		PONCEAU
		REGARD SANITAIRE
		REGARD PLUVIAL
		REGARDS ET/OU PUSARDS À ENLEVER
		REGARD-PUSARD
		PUSARD
		REGARD PEHD
		PUSARD RECTANGULAIRE
		REGARD HYDRO-QUÉBEC
		REGARD BELL
		POSTE DE POMPAGE
		CHAMBRE DE VANNE
		BORNE-FONTAINE
		VANNE
		ENTRÉES DE SERVICES PRIVÉES
		REDUIT
		BLOCK-ON
		POTEAU ÉLECTRIQUE TÉLÉPHONE
		POTEAU ÉLECTRIQUE TÉLÉPHONE AVEC TRANSFO
		POTEAU ÉLECTRIQUE TÉLÉPHONE LAMPADAIRE
		POTEAU ÉLECTRIQUE TÉLÉPHONE LAMPADAIRE ET TRANSFO
		POTEAU ÉLECTRIQUE TÉLÉPHONE AVEC HAUBAN
		BOÎTE POUR CONDUIT DÉCLASSE
		LAMPADAIRE
		LAMPADAIRE PRIVÉ
		PANNEAU D'ALIMENTATION ÉLECTRIQUE
		TRAVERSEE ÉLECTRIQUE
		PANNEAU DE SIGNALISATION
		ENSEIGNE DOUBLE ET SIMPLE
		FORAGE
		ARRÈRE-ARBUSTE
		ELEVATION
		ROC
		LIMITE DES TRAVAUX
		MURET
		ENTRÉE CHARRETIÈRE DESCENDANTE
		PAVAGE PROJETÉ
		ZONE DE NIVELLEMENT DE LA FONDATION SUPÉRIEURE EX
		ENTRÉE PRIVÉE (PAVAGE)
		ENTRÉE PRIVÉE (GRAVIER)
		ENTRÉE PRIVÉE (PIÈRE NATURELLE)
		ENTRÉE PRIVÉE (PANEAU)
		ENTRÉE PRIVÉE (BÉTON)



REV	DATE	DESCRIPTION	Préparé Par	Vérifié Par
01	08-04-2023	ÉMIS POUR CONSTRUCTION		W.C.
00	20-01-2023	ÉMIS POUR SOUMISSIONS		W.C.
0C	29-11-2024	ÉMIS POUR COMMENTAIRES 99%		W.C.
0B	31-10-2024	ÉMIS POUR COMMENTAIRES 95%		W.C.
0A	04-07-2023	ÉMIS POUR COMMENTAIRES 79%		W.C.

ÉMISSIONS / RÉVISIONS

Scans

TRAVAUX DE RECONSTRUCTION PLACE GRIEG

Titre: **PLAN ET PROFIL CH. 0+080 @ 0+250**


VILLE DE CANDIAC
SERVICE DU GÉNIE

CANDIAC
ma ville sous les arbres

Dessiné: **F. AMROUN, tech.** Échelle: **H. 1:250 V. 1:25**
 Préparé: **W. CARIGNAN, ing.** Date: **01-05-2023**
 Vérifié: **.....** Planche: **01 de 05**

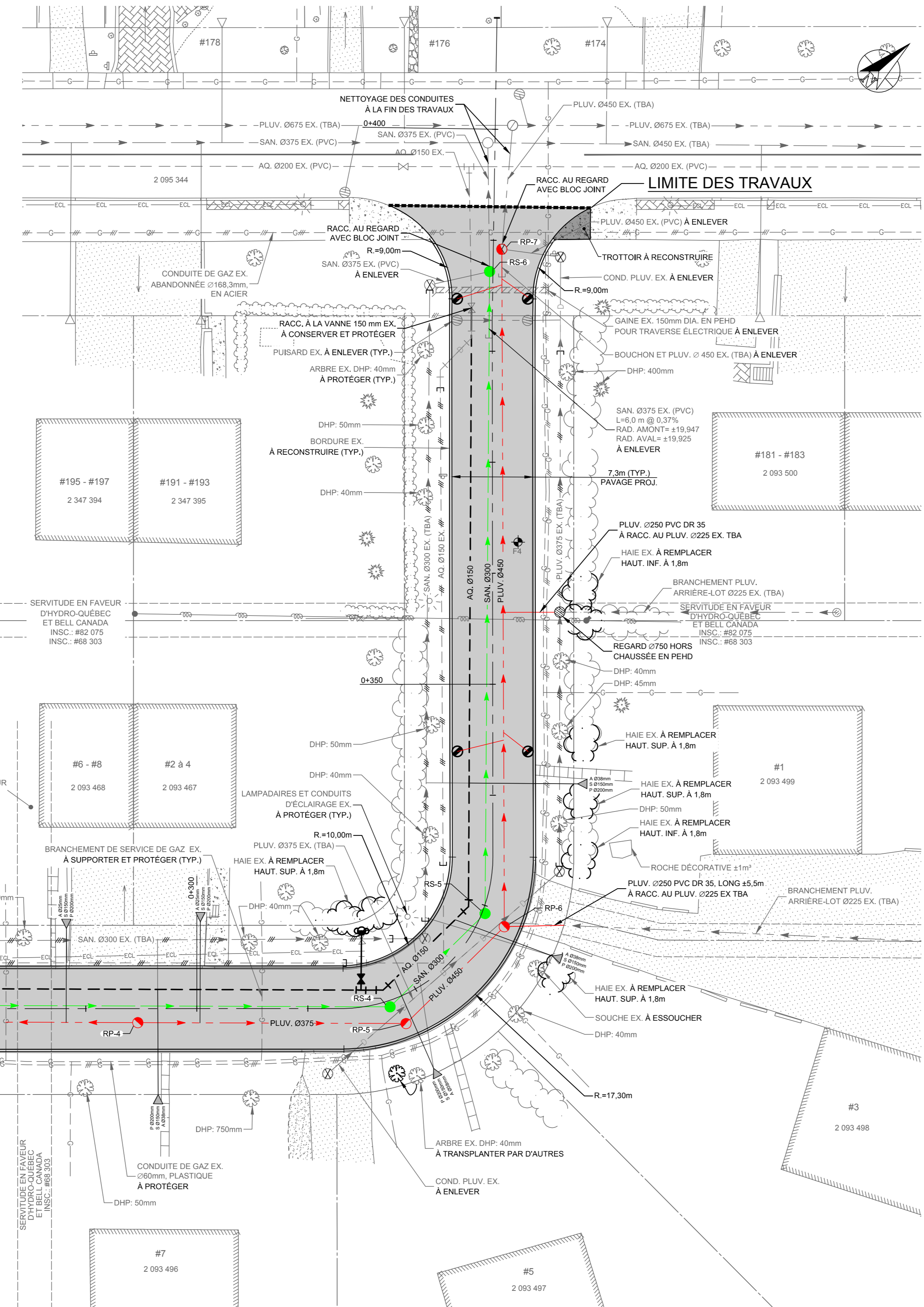
Nombre de contrat: **2506-ST**

Nombre de projet: **ST-2023-01** Discipline: **CIV** Nombre de dessin: **01** Révision: **01**



CHEMIN HAENDEL

VUE EN PROFIL - PLACE GRIEG



VUE EN PLAN - PLACE GRIEG

- NOTES:**
- L'ENTREPRENEUR DOIT FAIRE LOCALISER TOUS LES SERVICES D'UTILITÉS PUBLIQUES (RTU) EXISTANTS CONNUS, MONTRES OU NON AUX PLANS, PAR LES PROPRIÉTAIRES DE CES SERVICES.
 - LES POSITIONS ET ÉLEVATIONS DES DIFFÉRENTES STRUCTURES ET SERVICES EXISTANTS, UTILITÉS PUBLIQUES OU SERVICES MUNICIPAUX, APPARAISSANT AUX PLANS NE SONT QU'APPROXIMATIVES. L'ENTREPRENEUR DEVRA EN VÉRIFIER L'EXACTITUDE SUR LE CHANTIER AVANT LE DÉBUT DES TRAVAUX. L'ENTREPRENEUR DOIT PRÉALABLEMENT VÉRIFIER LES ÉLEVATIONS AUX POINTS DE RACCORDEMENT AVEC LES RÉSEAUX EXISTANTS ET VALIDER LEUR PROFONDEUR AVANT DE COMMANDER LES REGARDS PROJÉTÉS.
 - L'ENTREPRENEUR DOIT S'ASSURER DE SOUTENIR ET DE PROTÉGER TOUS LES RÉSEAUX, STRUCTURES, GAINES POUR LES TRAVERSÉES ÉLECTRIQUES QUI PEUVENT ÊTRE LOCALISÉS DANS LA ZONE DES TRAVAUX.
 - L'ENTREPRENEUR DOIT AJUSTER LES CADRES ET COUVERCLES DES REGARDS ET DES PUSARDS EXISTANTS ANSI QU'IL LE BOÎTIER DES VANNES EXISTANTES À PROTÉGER.
 - L'ENTREPRENEUR DOIT LAISSER UNE DISTANCE DE 1.0m ENTRE LA BORNE-FONTAINE ET LES VÉGÉTAUX À REPLANTER.

REPÈRES DE NIVELLEMENT:

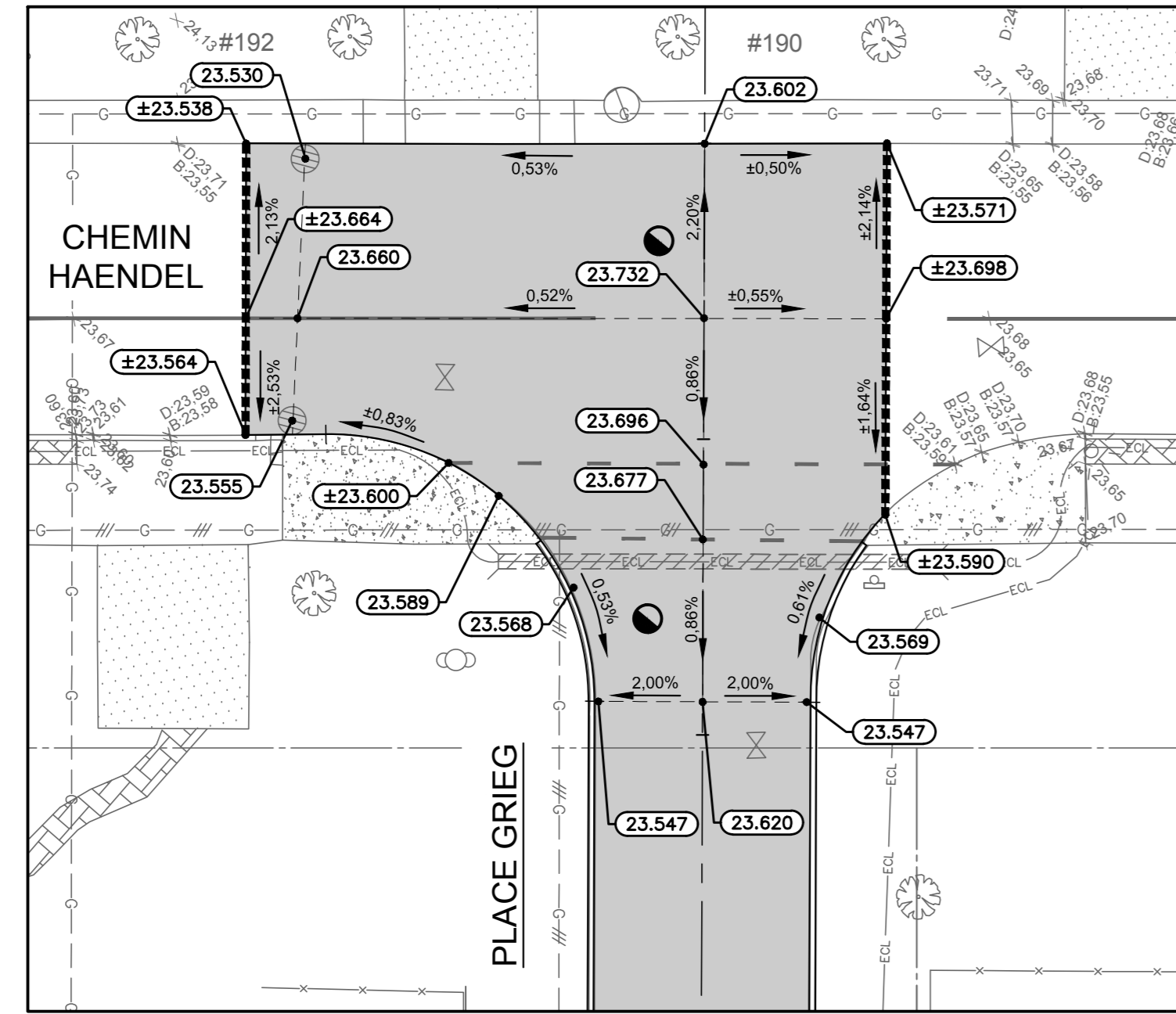
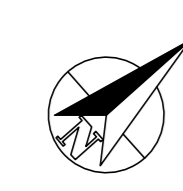
- REPÈRE GÉODÉSIQUE (No 99K5W5)
 X= 302 007.871
 Y= 5 027 045.489
 Z= 21 200

- BORNE FONTAINE SITUÉE AU #2 à PLACE GRIEG
 X= 302 666.039
 Y= 5 026 867.874
 Z= 24.730

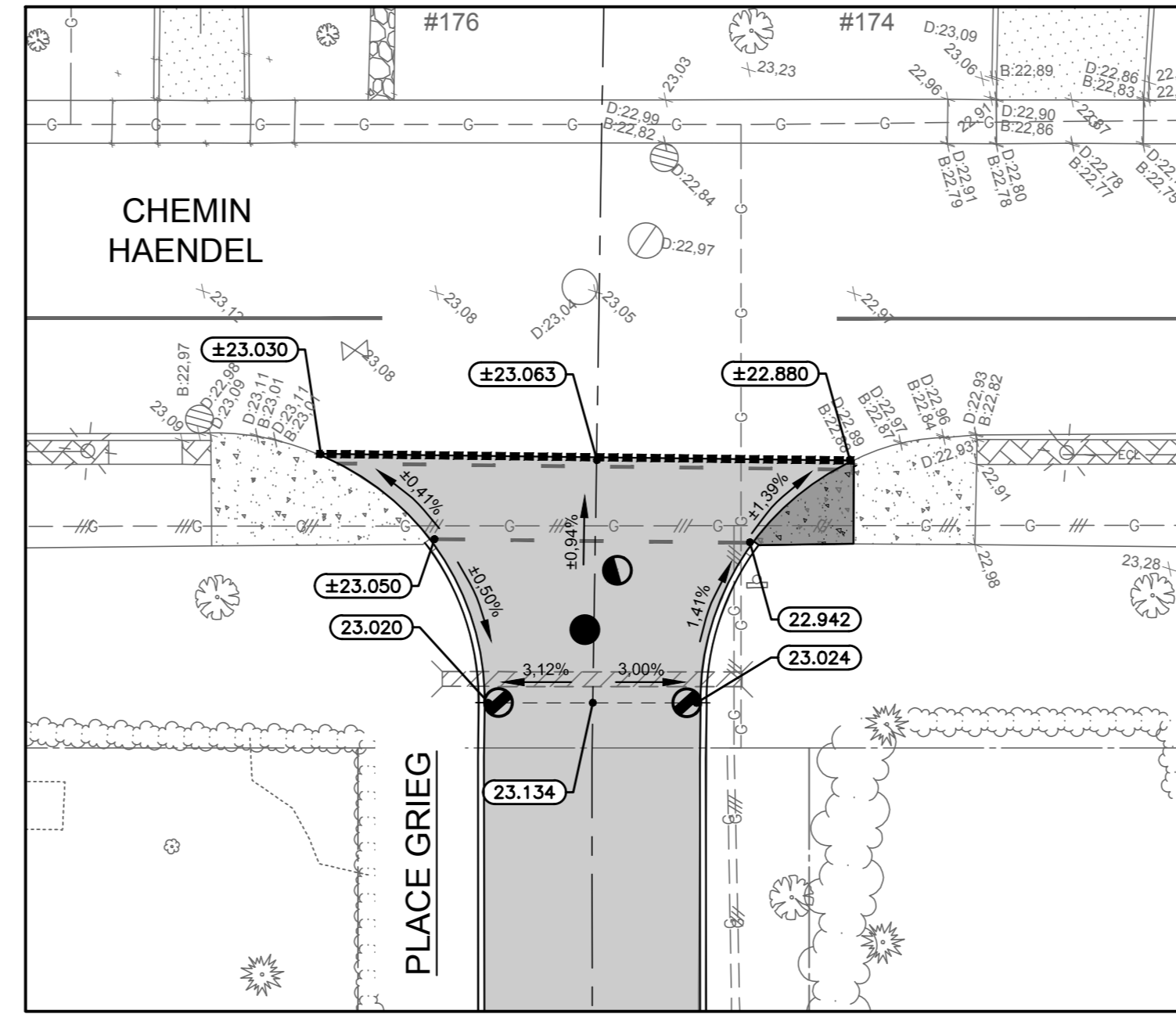
- REGARD PLUVIAL SITUÉ À L'INTERSECTION PLACE GRIEG ET CHEMIN HAENDEL
 X= 302 621.366
 Y= 5 026 826.983
 Z= 22.973

LÉGENDE

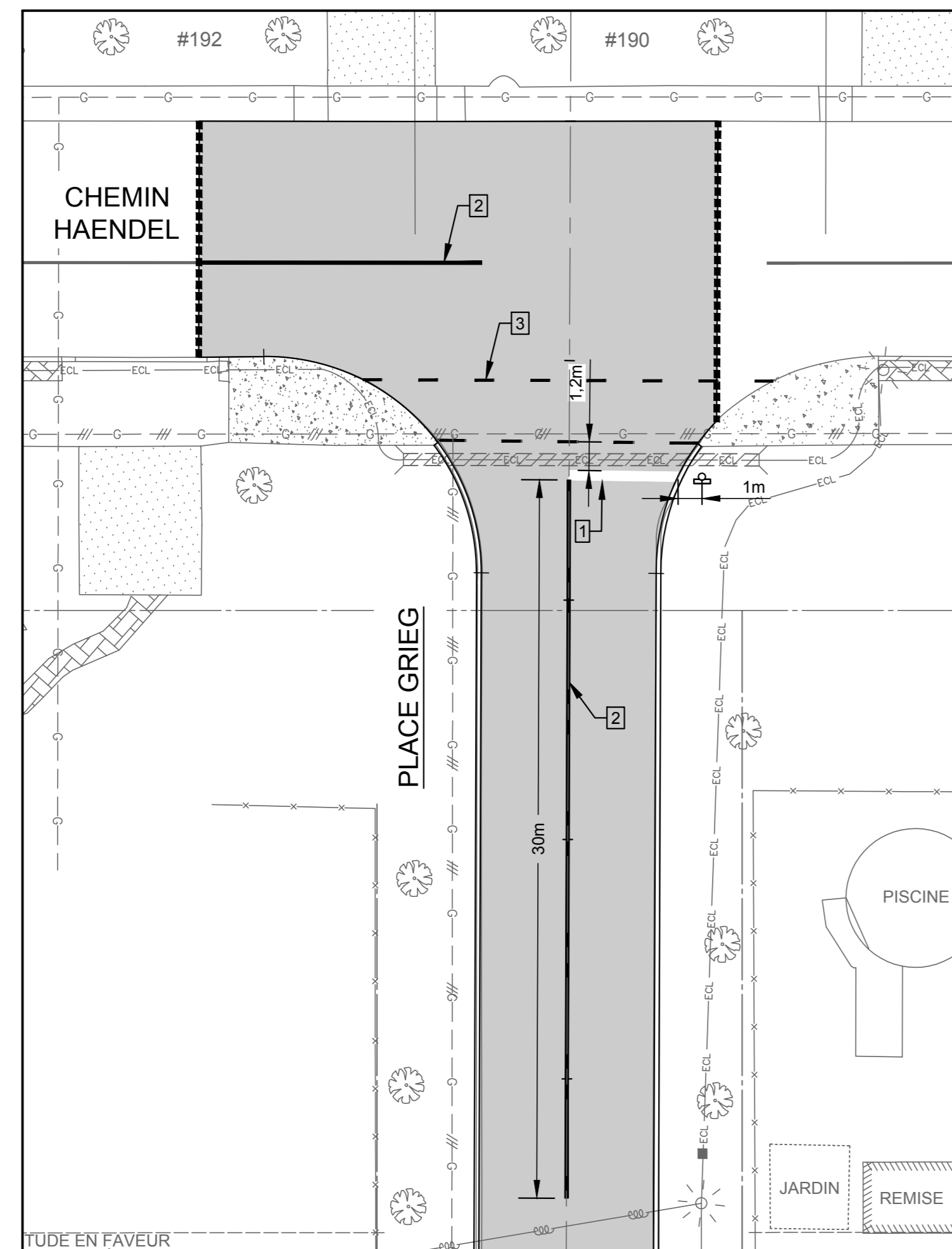
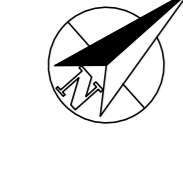
EXISTANT	PROJETÉ	BÂTIMENT
		BÂTIMENT
		ÉGOUT SANITAIRE
		ÉGOUT SANITAIRE
		REFOULEMENT
		AGUÉJUG
		SERVICE À ABANDONNER
		SERVICE À ENLEVER
		LIGNE DE LOT
		LIGNE DE SERVICE/TURBINE
		ACCOTTEMENT
		BORDURE
		TROTTOIR
		CLÔTURE À MAILLES À CHÂNE
		CLÔTURE
		GLASSIÈRE DE SÉCURITÉ
		HAE
		LIMITÉ DE BOISÉ
		ROCALLÉ ET/OU AMÉNAGEMENT PAYSAGER
		MURET DE BLOCS PRÉFABRIQUÉS
		HAUT DE TALUS
		BAS DE TALUS
		BORD FOSSE
		CENTRE FOSSE
		CONDUITE DE GAZ
		CONDUITE DE GAZ ABANDONNÉE
		CÂBLE ÉLECTRIQUE SOUTERRAIN
		CÂBLE TÉLÉPHONIQUE SOUTERRAIN
		CÂBLE ÉLECTRIQUE SOUTERRAIN
		CÂBLE TÉLÉPHONIQUE SOUTERRAIN
		CÂBLE ÉLECTRIQUE SOUTERRAIN
		CÂBLE ÉLECTRIQUE SOUTERRAIN
		CÂBLE ÉLECTRIQUE SOUTERRAIN
		CÂBLE ÉLECTRIQUE SOUTERRAIN
		CÂBLE ÉLECTRIQUE SOUTERRAIN
		CÂBLE ÉLECTRIQUE SOUTERRAIN
		CÂBLE ÉLECTRIQUE SOUTERRAIN
		CÂBLE ÉLECTRIQUE SOUTERRAIN
		CÂBLE ÉLECTRIQUE SOUTERRAIN
		CÂBLE ÉLECTRIQUE SOUTERRAIN
		CÂBLE ÉLECTRIQUE SOUTERRAIN
		CÂBLE ÉLECTRIQUE SOUTERRAIN
		CÂBLE ÉLECTRIQUE SOUTERRAIN
		CÂBLE ÉLECTRIQUE SOUTERRAIN
		CÂBLE ÉLECTRIQUE SOUTERRAIN
		CÂBLE ÉLECTRIQUE SOUTERRAIN
		CÂBLE ÉLECTRIQUE SOUTERRAIN
		CÂBLE ÉLECTRIQUE SOUTERRAIN
		CÂBLE ÉLECTRIQUE SOUTERRAIN
		CÂBLE ÉLECTRIQUE SOUTERRAIN
		CÂBLE ÉLECTRIQUE SOUTERRAIN
		CÂBLE ÉLECTRIQUE SOUTERRAIN
		CÂBLE ÉLECTRIQUE SOUTERRAIN
		CÂBLE ÉLECTRIQUE SOUTERRAIN
		CÂBLE ÉLECTRIQUE SOUTERRAIN
		CÂBLE ÉLECTRIQUE SOUTERRAIN
		CÂBLE ÉLECTRIQUE SOUTERRAIN
		CÂBLE ÉLECTRIQUE SOUTERRAIN
		CÂBLE ÉLECTRIQUE SOUTERRAIN
		CÂBLE ÉLECTRIQUE SOUTERRAIN
		CÂBLE ÉLECTRIQUE SOUTERRAIN
		CÂBLE ÉLECTRIQUE SOUTERRAIN
		CÂBLE ÉLECTRIQUE SOUTERRAIN
		CÂBLE ÉLECTRIQUE SOUTERRAIN
		CÂBLE ÉLECTRIQUE SOUTERRAIN
		CÂBLE ÉLECTRIQUE SOUTERRAIN
		CÂBLE ÉLECTRIQUE SOUTERRAIN
		CÂBLE ÉLECTRIQUE SOUTERRAIN
		CÂBLE ÉLECTRIQUE SOUTERRAIN
		CÂBLE ÉLECTRIQUE SOUTERRAIN
		CÂBLE ÉLECTRIQUE SOUTERRAIN
		CÂBLE ÉLECTRIQUE SOUTERRAIN
		CÂBLE ÉLECTRIQUE SOUTERRAIN
		CÂBLE ÉLECTRIQUE SOUTERRAIN
		CÂBLE ÉLECTRIQUE SOUTERRAIN
		CÂBLE ÉLECTRIQUE SOUTERRAIN
		CÂBLE ÉLECTRIQUE SOUTERRAIN
		CÂBLE ÉLECTRIQUE SOUTERRAIN
		CÂBLE ÉLECTRIQUE SOUTERRAIN
		CÂBLE ÉLECTRIQUE SOUTERRAIN
		CÂBLE ÉLECTRIQUE SOUTERRAIN
		CÂBLE ÉLECTRIQUE SOUTERRAIN
		CÂBLE ÉLECTRIQUE SOUTERRAIN
		CÂBLE ÉLECTRIQUE SOUTERRAIN
		CÂBLE ÉLECTRIQUE SOUTERRAIN
		CÂBLE ÉLECTRIQUE SOUTERRAIN
		CÂBLE ÉLECTRIQUE SOUTERRAIN
		CÂBLE ÉLECTRIQUE SOUTERRAIN
		CÂBLE ÉLECTRIQUE SOUTERRAIN
		CÂBLE ÉLECTRIQUE SOUTERRAIN
		CÂBLE ÉLECTRIQUE SOUTERRAIN
		CÂBLE ÉLECTRIQUE SOUTERRAIN
		CÂBLE ÉLECTRIQUE SOUTERRAIN
		CÂBLE ÉLECTRIQUE SOUTERRAIN
		CÂBLE ÉLECTRIQUE SOUTERRAIN
		CÂBLE ÉLECTRIQUE SOUTERRAIN
		CÂBLE ÉLECTRIQUE SOUTERRAIN
		CÂBLE ÉLECTRIQUE SOUTERRAIN
		CÂBLE ÉLECTRIQUE SOUTERRAIN
		CÂBLE ÉLECTRIQUE SOUTERRAIN
		CÂBLE ÉLECTRIQUE SOUTERRAIN
		CÂBLE ÉLECTRIQUE SOUTERRAIN
		CÂBLE ÉLECTRIQUE SOUTERRAIN
		CÂBLE ÉLECTRIQUE SOUTERRAIN
		CÂBLE ÉLECTRIQUE SOUTERRAIN
		CÂBLE ÉLECTRIQUE SOUTERRAIN
		CÂBLE ÉLECTRIQUE SOUTERRAIN
		CÂBLE ÉLECTRIQUE SOUTERRAIN
		CÂBLE ÉLECTRIQUE SOUTERRAIN
		CÂBLE ÉLECTRIQUE SOUTERRAIN
		CÂBLE ÉLECTRIQUE SOUTERRAIN
		CÂBLE ÉLECTRIQUE SOUTERRAIN
		CÂBLE ÉLECTRIQUE SOUTERRAIN
		CÂBLE ÉLECTRIQUE SOUTERRAIN
		CÂBLE ÉLECTRIQUE SOUTERRAIN
		CÂBLE ÉLECTRIQUE SOUTERRAIN
		CÂBLE ÉLECTRIQUE SOUTERRAIN
		CÂBLE ÉLECTRIQUE SOUTERRAIN
		CÂBLE ÉLECTRIQUE SOUTERRAIN
		CÂBLE ÉLECTRIQUE SOUTERRAIN
		CÂBLE ÉLECTRIQUE SOUTERRAIN
		CÂBLE ÉLECTRIQUE SOUTERRAIN
		CÂBLE ÉLECTRIQUE SOUTERRAIN
		CÂBLE ÉLECTRIQUE SOUTERRAIN
		CÂBLE ÉLECTRIQUE SOUTERRAIN
		CÂBLE ÉLECTRIQUE SOUTERRAIN
		CÂBLE ÉLECTRIQUE SOUTERRAIN
		CÂBLE ÉLECTRIQUE SOUTERRAIN
		CÂBLE ÉLECTRIQUE SOUTERRAIN
		CÂBLE ÉLECTRIQUE SOUTERRAIN
		CÂBLE ÉLECTRIQUE SOUTERRAIN
		CÂBLE ÉLECTRIQUE SOUTERRAIN
		CÂBLE ÉLECTRIQUE SOUTERRAIN
		CÂBLE ÉLECTRIQUE SOUTERRAIN
		CÂBLE ÉLECTRIQUE SOUTERRAIN
		CÂBLE ÉLECTRIQUE SOUTERRAIN
		CÂBLE ÉLECTRIQUE SOUTERRAIN
		CÂBLE ÉLECTRIQUE SOUTERRAIN
		CÂBLE ÉLECTRIQUE SOUTERRAIN
		CÂBLE ÉLECTRIQUE SOUTERRAIN
		CÂBLE ÉLECTRIQUE SOUTERRAIN
		CÂBLE ÉLECTRIQUE SOUTERRAIN
		CÂBLE ÉLECTRIQUE SOUTERRAIN
		CÂBLE ÉLECTRIQUE SOUTERRAIN
		CÂBLE ÉLECTRIQUE SOUTERRAIN
		CÂBLE ÉLECTRIQUE SOUTERRAIN
		CÂBLE ÉLECTRIQUE SOUTERRAIN
		CÂBLE ÉLECTRIQUE SOUTERRAIN
		CÂBLE ÉLECTRIQUE SOUTERRAIN
		CÂBLE ÉLECTRIQUE SOUTERRAIN
		CÂBLE ÉLECTRIQUE SOUTERRAIN
		CÂBLE ÉLECTRIQUE SOUTERRAIN
		CÂBLE ÉLECTRIQUE SOUTERRAIN
		CÂBLE ÉLECTRIQUE SOUTERRAIN
		CÂBLE ÉLECTRIQUE SOUTERRAIN
		CÂBLE ÉLECTRIQUE SOUTERRAIN
		CÂBLE ÉLECTRIQUE SOUTERRAIN
		CÂBLE ÉLECTRIQUE SOUTERRAIN
		CÂBLE ÉLECTRIQUE SOUTERRAIN
		CÂBLE ÉLECTRIQUE SOUTERRAIN
		CÂBLE ÉLECTRIQUE SOUTERRAIN
		CÂBLE ÉLECTRIQUE SOUTERRAIN
		CÂBLE ÉLECTRIQUE SOUTERRAIN
		CÂBLE ÉLECTRIQUE SOUTERRAIN
		CÂBLE ÉLECTRIQUE SOUTERRAIN
		CÂBLE ÉLECTRIQUE SOUTERRAIN
		CÂBLE ÉLECTRIQUE SOUTERRAIN
		CÂBLE ÉLECTRIQUE SOUTERRAIN
		CÂBLE ÉLECTRIQUE SOUTERRAIN
		CÂBLE ÉLECTRIQUE SOUTERRAIN
		CÂBLE ÉLECTRIQUE SOUTERRAIN
		CÂBLE ÉLECTRIQUE SOUTERRAIN
		CÂBLE ÉLECTRIQUE SOUTERRAIN
		CÂBLE ÉLECTRIQUE SOUTERRAIN
		CÂBLE ÉLECTRIQUE SOUTERRAIN
		CÂBLE ÉLECTRIQUE SOUTERRAIN
		CÂBLE ÉLECTRIQUE SOUTERRAIN
		CÂBLE ÉLECTRIQUE SOUTERRAIN
		CÂBLE ÉLECTRIQUE SOUTERRAIN
		CÂBLE ÉLECTRIQUE SOUTERRAIN
		CÂBLE ÉLECTRIQUE SOUTERRAIN
		CÂBLE ÉLECTRIQUE SOUTERRAIN
		CÂBLE ÉLECTRIQUE SOUTERRAIN
		CÂBLE ÉLECTRIQUE SOUTERRAIN
		CÂBLE ÉLECTRIQUE SOUTERRAIN
		CÂBLE ÉLECTRIQUE SOUTERRAIN
		CÂBLE ÉLECTRIQUE SOUTERRAIN
		CÂBLE ÉLECTRIQUE SOUTERRAIN
		CÂBLE ÉLECTRIQUE SOUTERRAIN
		CÂBLE ÉLECTRIQUE SOUTERRAIN
		CÂBLE ÉLECTRIQUE SOUTERRAIN
		CÂBLE ÉLECTRIQUE SOUTERRAIN
		CÂBLE ÉLECTRIQUE SOUTERRAIN
		CÂBLE ÉLECTRIQUE SOUTERRAIN
		CÂBLE ÉLECTRIQUE SOUTERRAIN
		CÂBLE ÉLECTRIQUE SOUTERRAIN
		CÂBLE ÉLECTRIQUE SOUTERRAIN
		CÂBLE ÉLECTRIQUE SOUTERRAIN
		CÂBLE ÉLECTRIQUE SOUTERRAIN
		CÂBLE ÉLECTRIQUE SOUTERRAIN
		CÂBLE ÉLECTRIQUE SOUTERRAIN
		CÂBLE ÉLECTRIQUE SOUTERRAIN
		CÂBLE ÉLECTRIQUE SOUTERRAIN
		CÂBLE ÉLECTRIQUE SOUTERRAIN
		CÂBLE ÉLECTRIQUE SOUTERRAIN
		CÂBLE ÉLECTRIQUE SOUTERRAIN
		CÂBLE ÉLECTRIQUE SOUTERRAIN
		CÂBLE ÉLECTRIQUE SOUTERRAIN
		CÂBLE ÉLECTRIQUE SOUTERRAIN
		CÂBLE ÉLECTRIQUE SOUTERRAIN
		CÂBLE ÉLECTRIQUE SOUTERRAIN
		CÂBLE ÉLECTRIQUE SOUTERRAIN
		CÂBLE ÉLECTRIQUE SOUTERRAIN
		CÂBLE ÉLECTRIQUE SOUTERRAIN
		CÂBLE ÉLECTRIQUE SOUTERRAIN
		CÂBLE ÉLECTRIQUE SOUTERRAIN
		CÂBLE ÉLECTRIQUE SOUTERRAIN
		CÂBLE ÉLECTRIQUE SOUTERRAIN
		CÂBLE ÉLECTRIQUE SOUTERRAIN
		CÂBLE ÉLECTRIQUE SOUTERRAIN
		CÂBLE ÉLECTRIQUE SOUTERRAIN
		CÂBLE ÉLECTRIQUE SOUTERRAIN
		CÂBLE ÉLECTRIQUE SOUTERRAIN
		CÂBLE ÉLECTRIQUE SOUTERRAIN
		CÂBLE ÉLECTRIQUE SOUTERRAIN



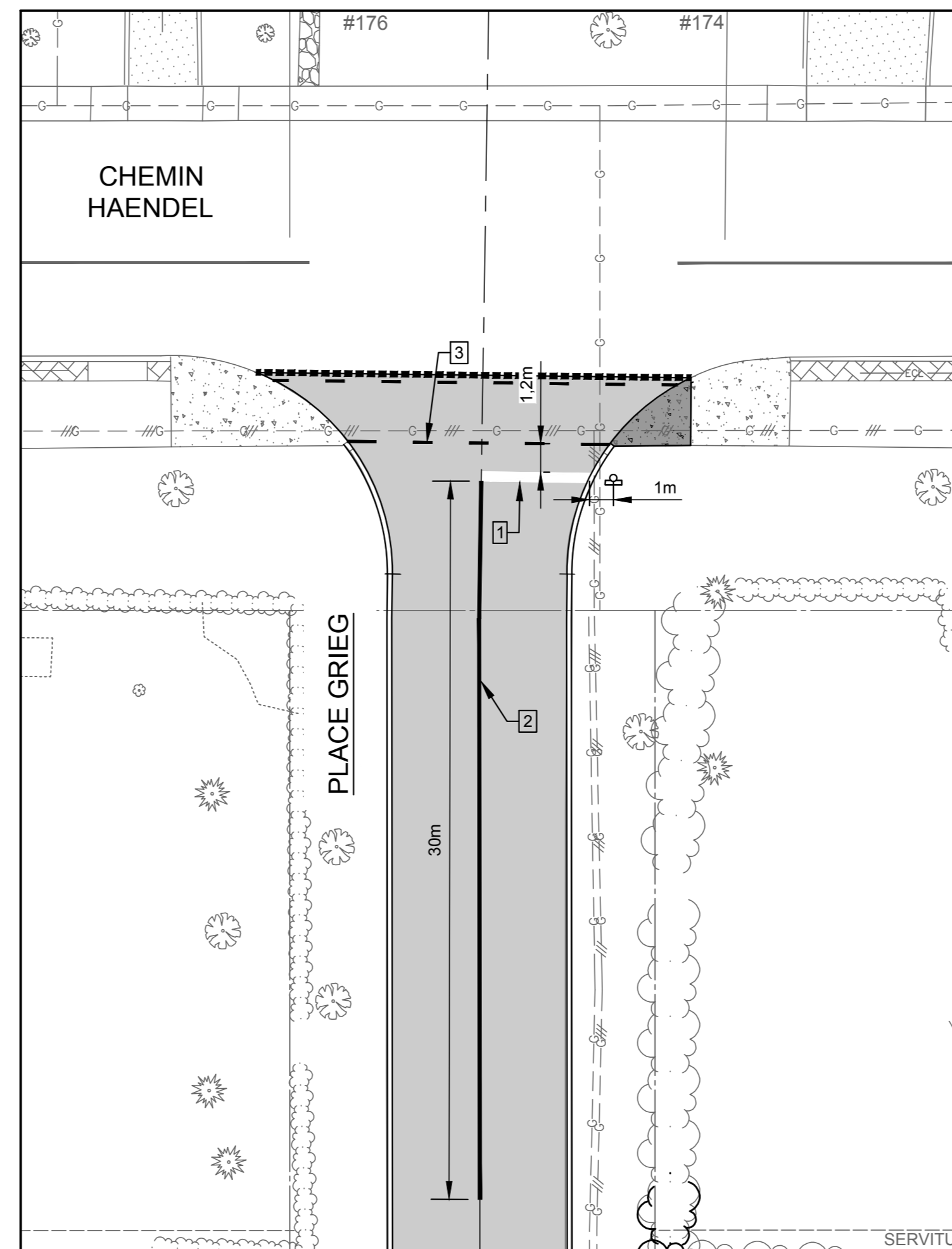
PLAN DE NIVELLEMENT - INTERSECTION PLACE GRIEG (CH: 0+100) ET CH. HAENDEL 1
ECHELLE 1:200



PLAN DE NIVELLEMENT - INTERSECTION PLACE GRIEG (CH: 0+392) ET CH. HAENDEL 2
ECHELLE 1:200



PLAN DE MARQUAGE - INTERSECTION PLACE GRIEG (CH: 0+100) ET CH. HAENDEL 1
ECHELLE 1:200



PLAN DE MARQUAGE - INTERSECTION PLACE GRIEG (CH: 0+392) ET CH. HAENDEL 2
ECHELLE 1:200

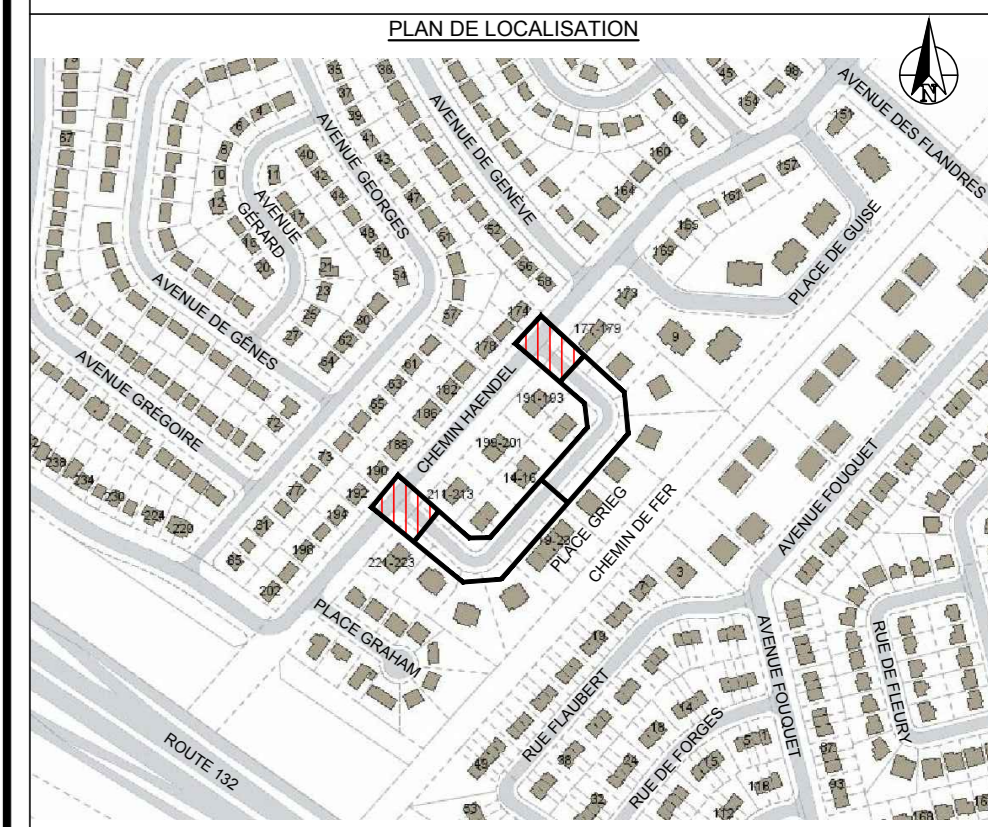
TYPE DE LIGNES DE MARQUAGE

NUMERO	DÉTAIL	COULEUR	DESCRIPTION
1		BLANCHE	LIGNE D'ARRÊT
2		JAUNE	LIGNE AXIALE SIMPLE CONTINUE
3		BLANCHE	LIGNE DE PASSAGE POUR BICYCLETES


· VOIR LES NORMES DU MTMD, TOME V CHAPITRE 6
· LES COTES SONT EN MILLIMÈTRES

LÉGENDE

EXISTANT	PROJETÉ	
		BÂTIMENT
		ÉGOUT PLUVIAL
		ÉGOUT SANITAIRE
		REFOULEMENT
		AQUEDUC
		SERVICE ABANDONNÉ
		SERVICE À ÉLÉVER
		LIGNE DE LOT
		LIGNE DE SERVITUDE
		ACCOÛTEMENT
		BORDURE
		TROTTOIR
		CLÔTURE À MAILLES À CHÂNE
		CLÔTURE
		GLISSIÈRE DE SÉCURITÉ
		HAE
		LIMITÉ DE BOISÉ
		ROCALLÉ ET/OU AMÉNAGEMENT PAYSAGER
		MURET DE BLOCS PRÉFÉRÉS
		HAUT DE TALUS
		BAS DE TALUS
		BORD FOSSE
		CENTRE FOSSE
		CONDUITE DE GAZ
		CONDUITE DE GAZ ABANDONNÉE
		CÂBLE ÉLECTRIQUE SOUTERRAIN
		CÂBLE TÉLÉPHONIQUE SOUTERRAIN
		CÂBLÉ D-DISTRIBUTION SOUTERRAIN
		CÂBLE ÉLECTRIQUE/TÉLÉPHONIQUE AÉRIEN
		CÂBLE ÉCLAIRAGE
		PONCEAU
		REGARD SANITAIRE
		REGARD PLUVIAL
		REGARDS ET/OU PUSARDS À ÉLÉVER
		REGARD-PUSARD
		PUSARD
		REGARD PEHD
		PUSARD RECTANGULAIRE
		REGARD HYDRO-QUÉBEC
		REGARD BELL
		POSTE DE POMPAGE
		CHAMBRE DE VANNE
		BORNE-FONTAINE
		VANNE
		ENTRÉES DE SERVICES PRIVÉES
		REDUIT
		BOUCHON
		POTEAU ÉLECTRIQUE TÉLÉPHONE
		POTEAU ÉLECTRIQUE TÉLÉPHONE AVEC TRANSFO
		POTEAU ÉLECTRIQUE TÉLÉPHONE LAMPADAIRE
		POTEAU ÉLECTRIQUE TÉLÉPHONE LAMPADAIRE ET TRANSFO
		POTEAU ÉLECTRIQUE TÉLÉPHONE AVEC HAUBAN
		BOITE POUR CONDUIT D'ÉCLAIRAGE
		LAMPADAIRE
		LAMPADAIRE PRIVÉ
		PANNEAU D'ALIMENTATION ÉLECTRIQUE
		TRAVÈRE ÉLECTRIQUE
		PANNEAU DE SIGNALISATION
		ENSEIGNE DOUBLE ET SIMPLE
		FORAGE
		ARBRE/ARBUSTE
		ÉLEVATION
		ROC
		LIMITÉ DES TRAVAUX
		MURET
		ENTRÉE CHARRETIÈRE DESCENDANTE
		PAVAGE PROJETÉ
		ZONE DE NIVELLEMENT DE LA FONDATION SUPÉRIEURE EX
		ENTRÉE PRIVÉE (PAVAGE)
		ENTRÉE PRIVÉE (GRAVIER)
		ENTRÉE PRIVÉE (PIERRE NATURELLE)
		ENTRÉE PRIVÉE (PAVE-LIN)
		ENTRÉE PRIVÉE (BÉTON)



REV	DATE	DESCRIPTION	Préparé Par	Vérifié Par
		ÉMISSIONS / RÉVISIONS		



Projet
**TRAVAUX DE RECONSTRUCTION
PLACE GRIEG**

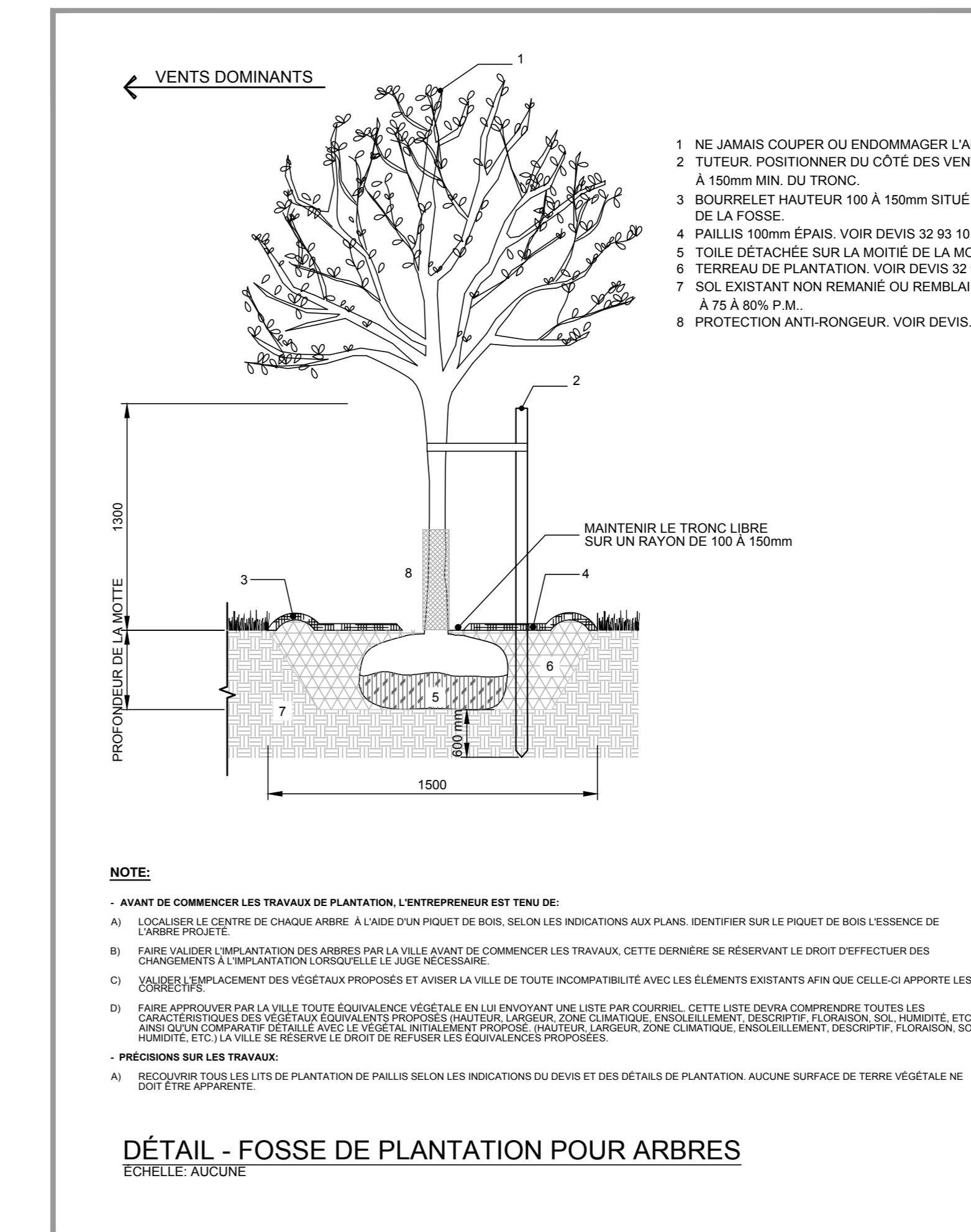
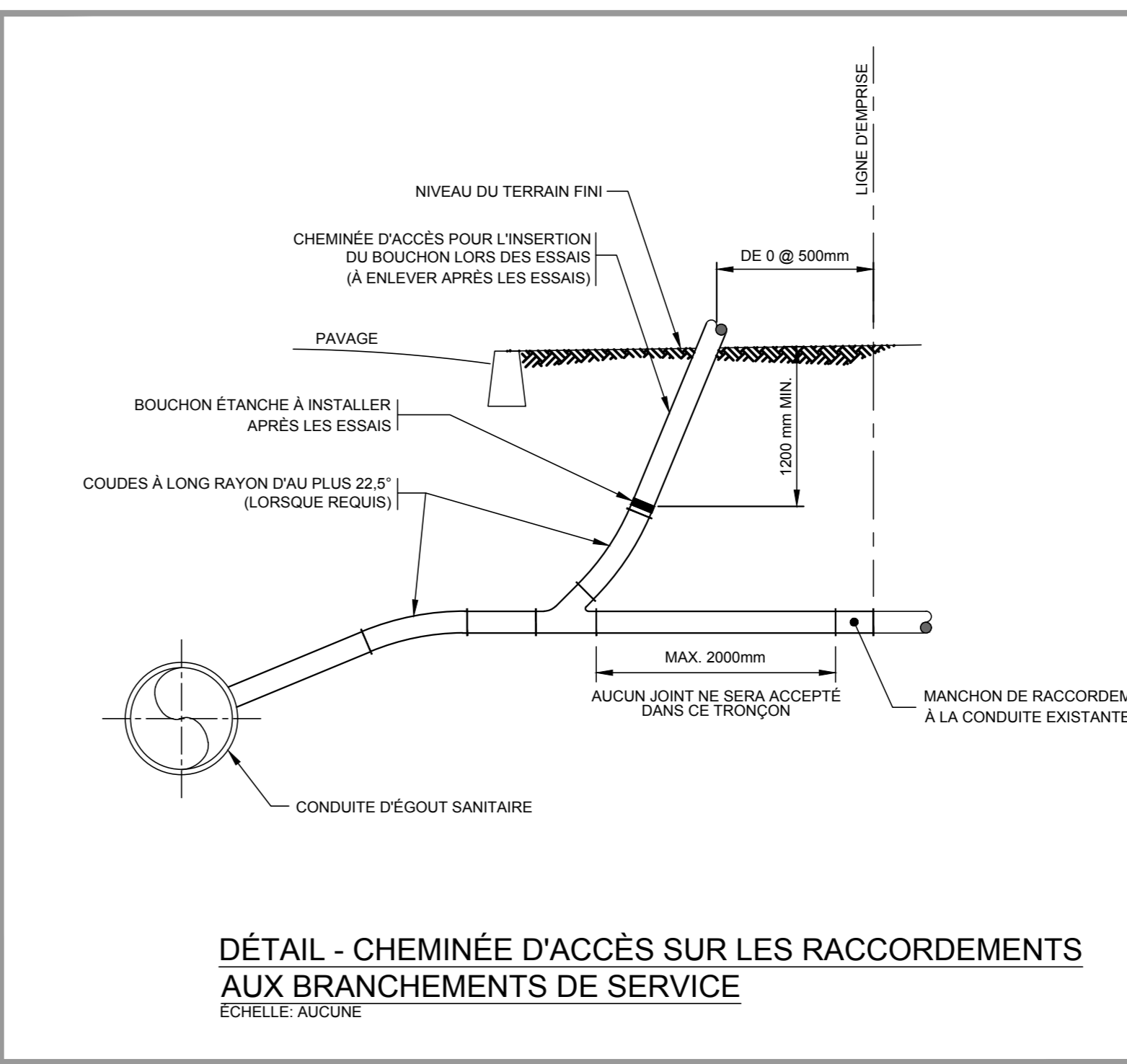
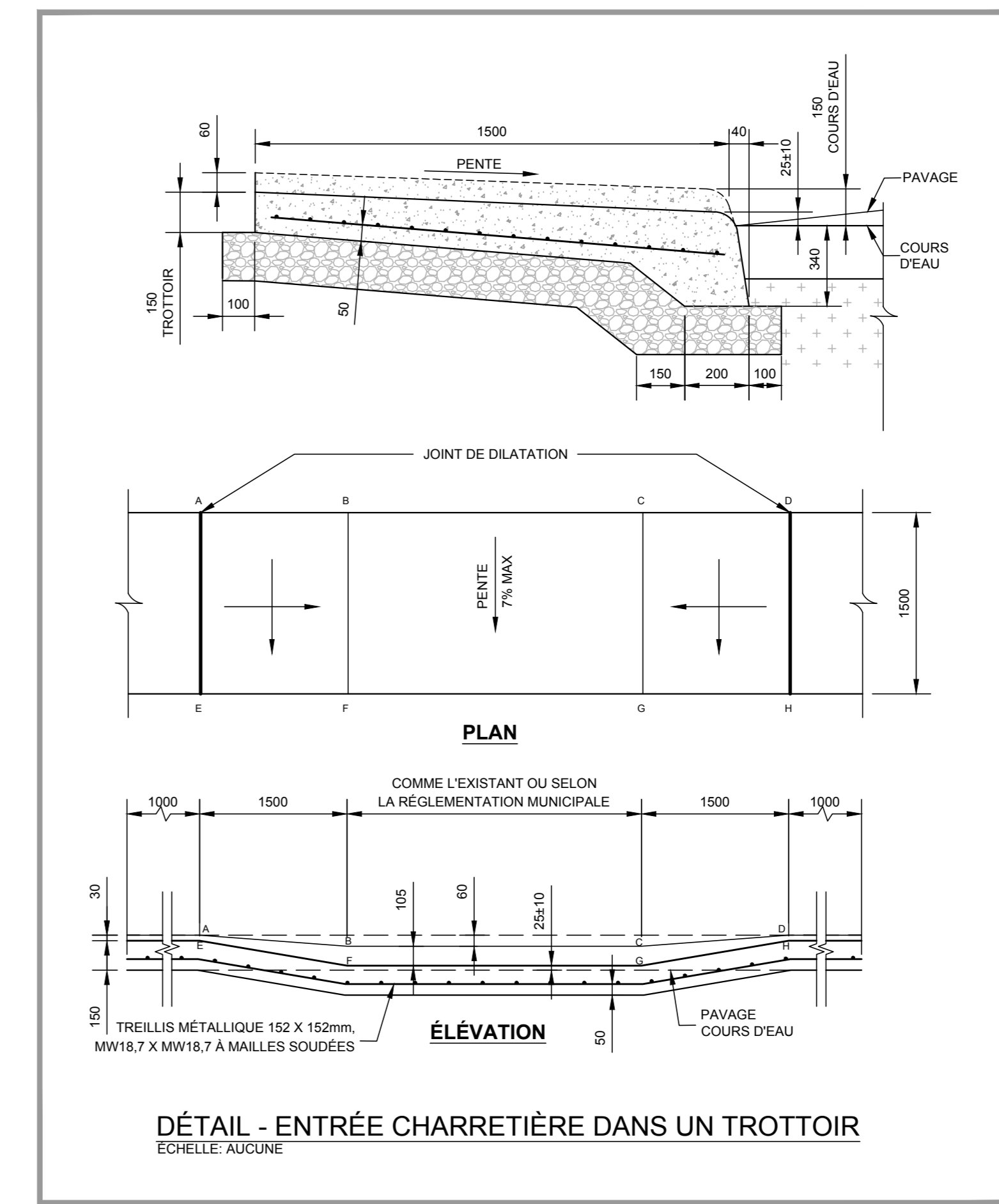
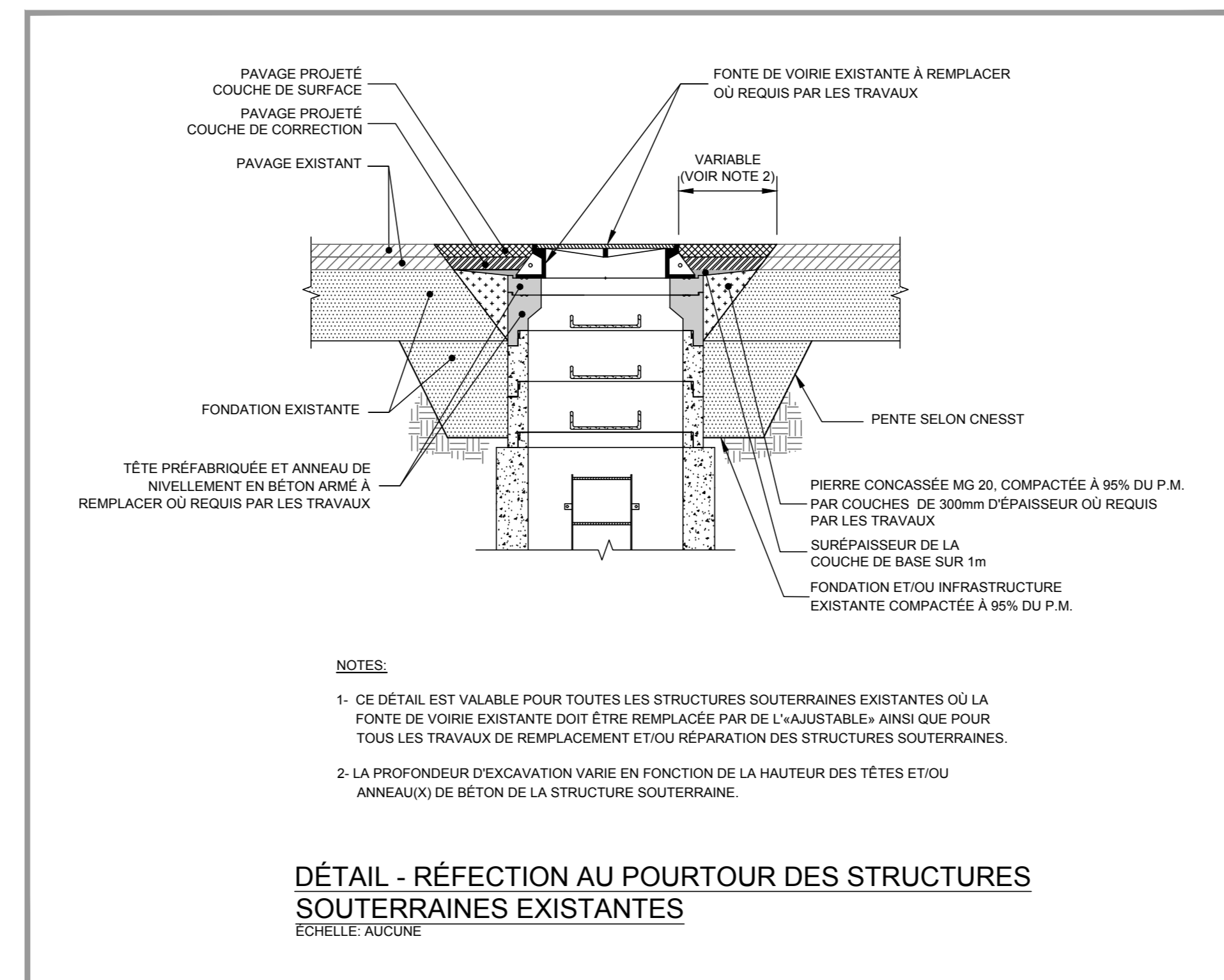
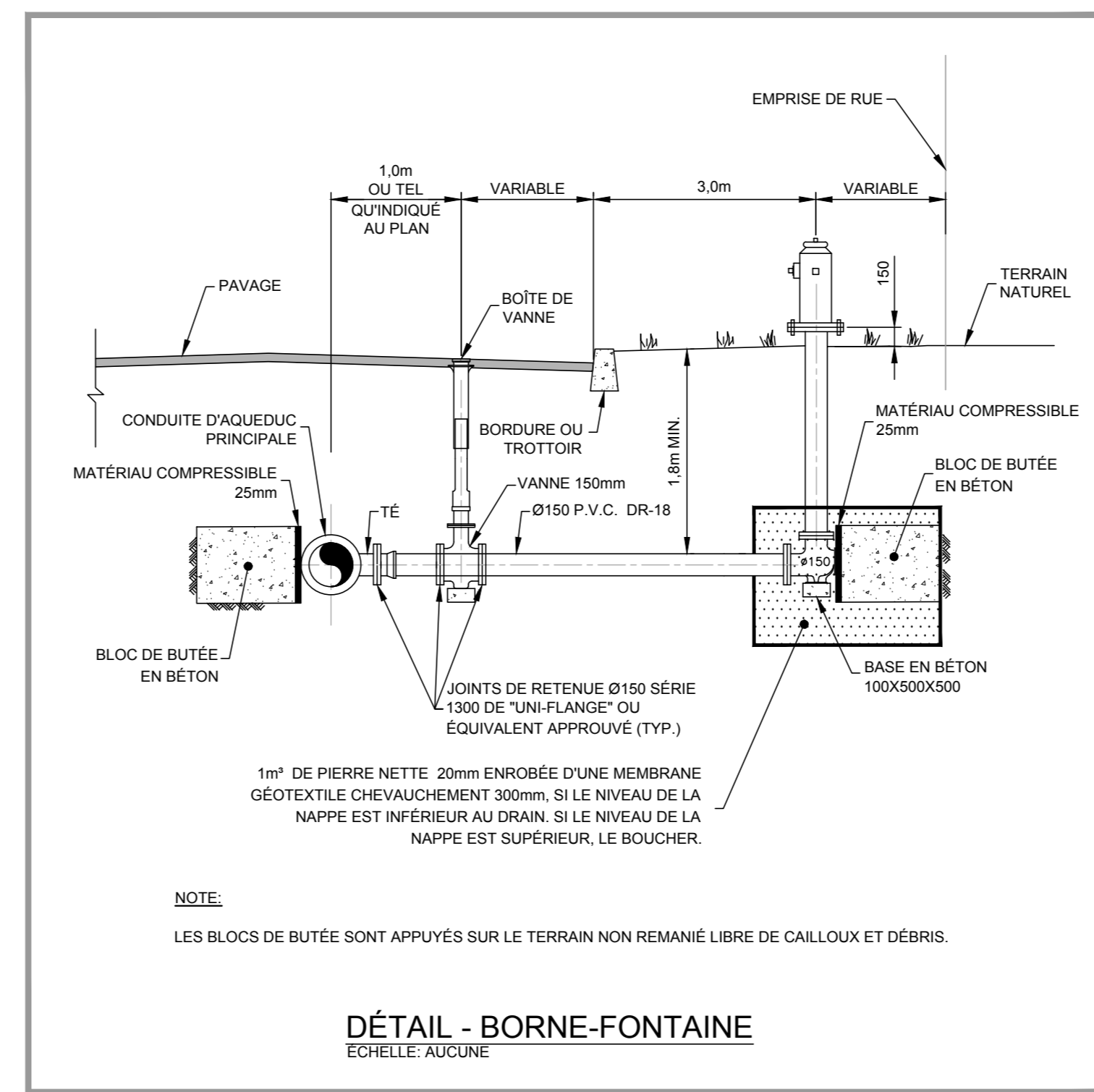
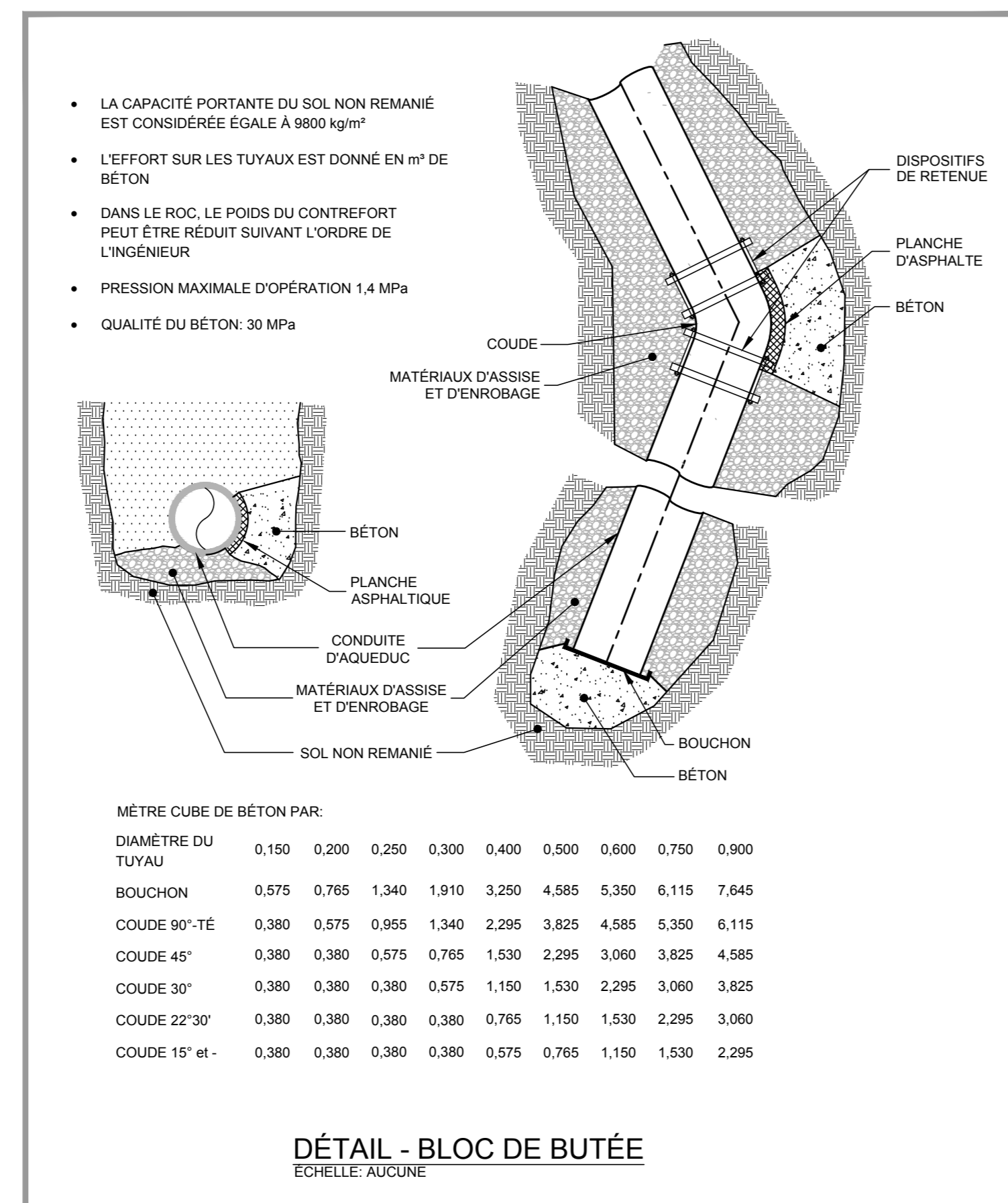
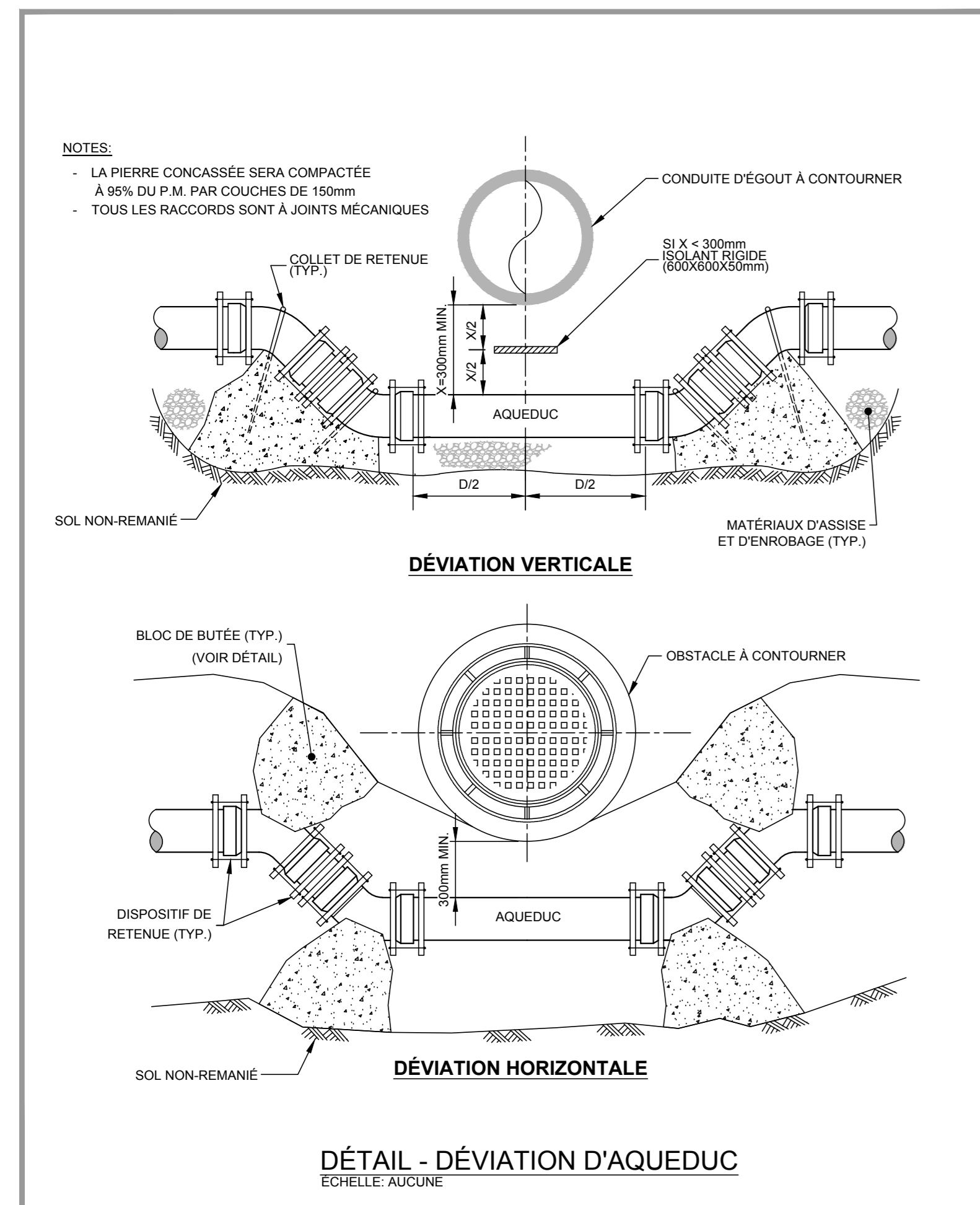
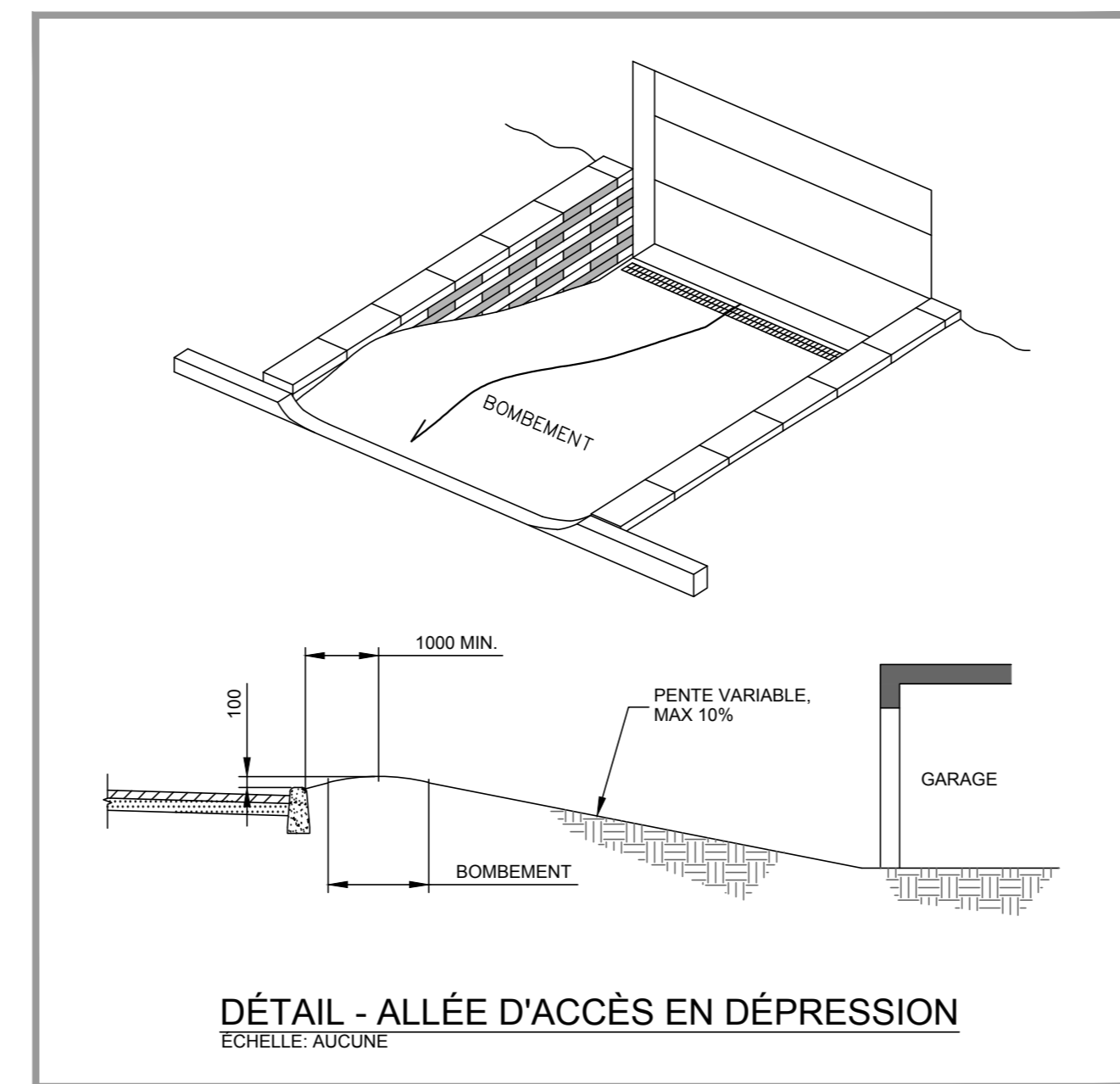
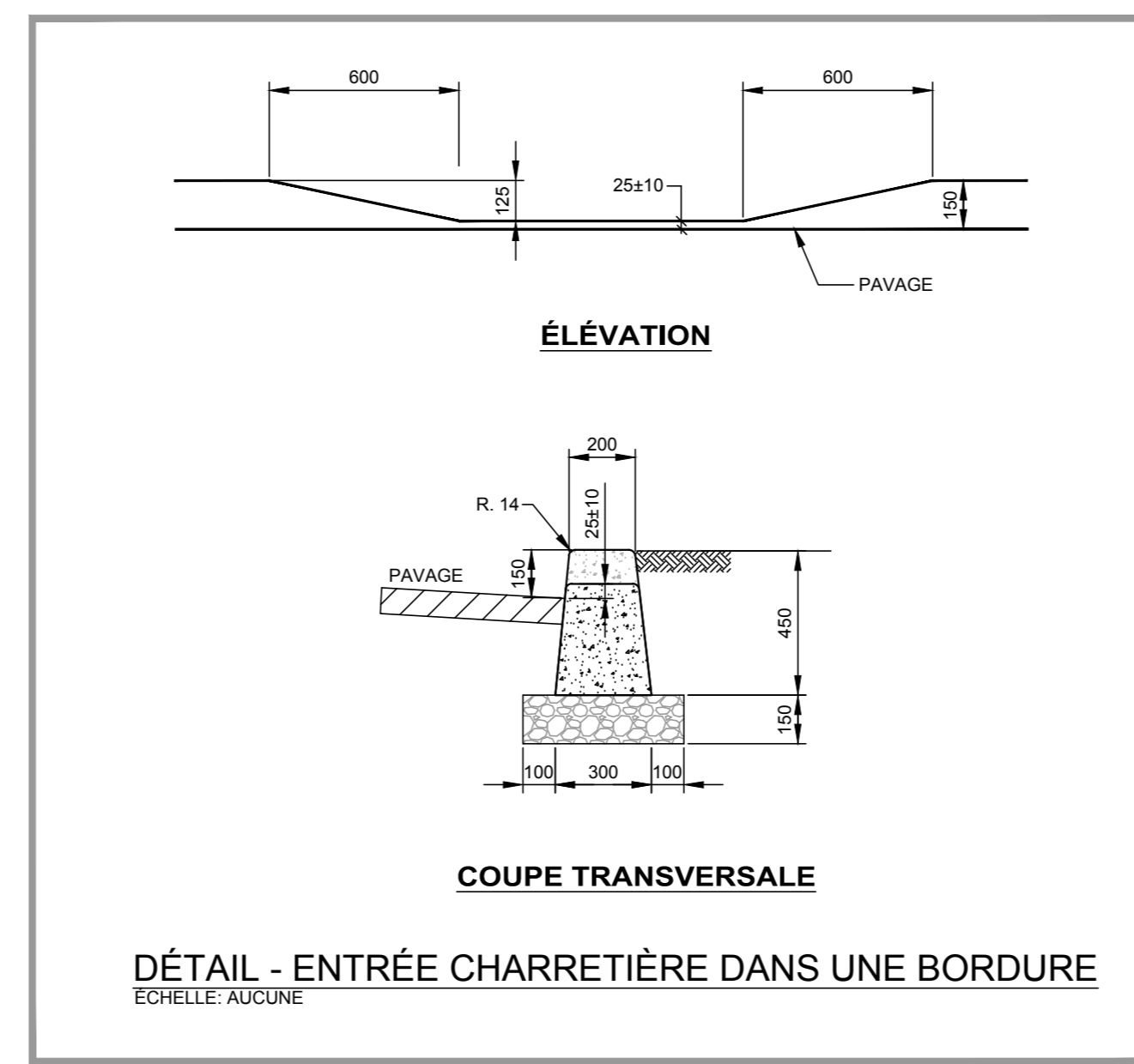
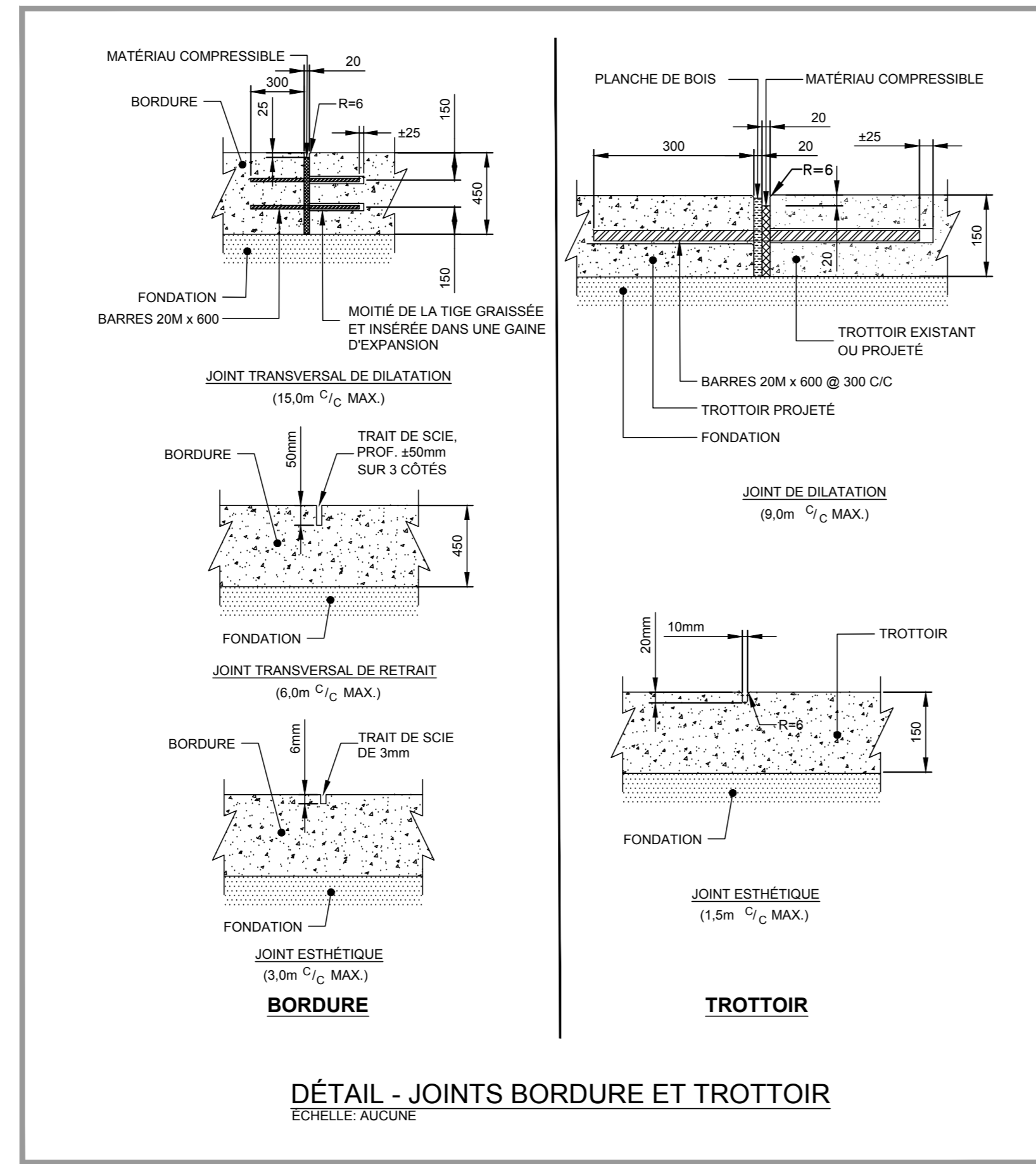
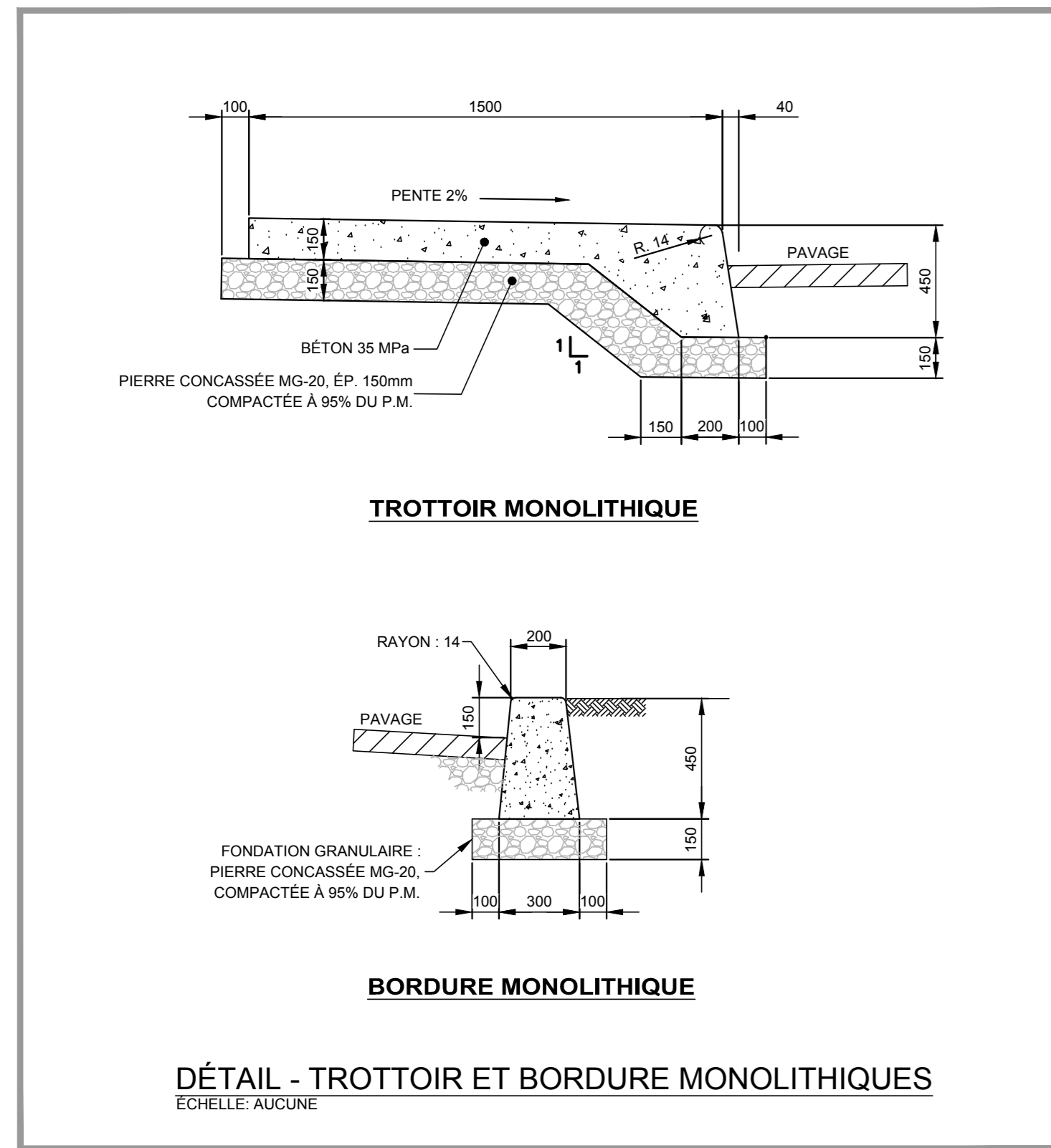
Titre
PLAN DE NIVELLEMENT ET PLAN DE MARQUAGE



Dessiné: **F. AMROUN, tech.** Echelle: **H. 1:250 V. 1:25**
 Préparé: **W. CARGNAN, ing.** Date: **01-05-2023**
 Vérifié: **.....** Planche: **03 de 05**

Numéro de contrat: **2506-ST**

Numéro de projet:	Discipline:	Numéro de dessin:	Révision:
ST-2023-01	CIV	03	01

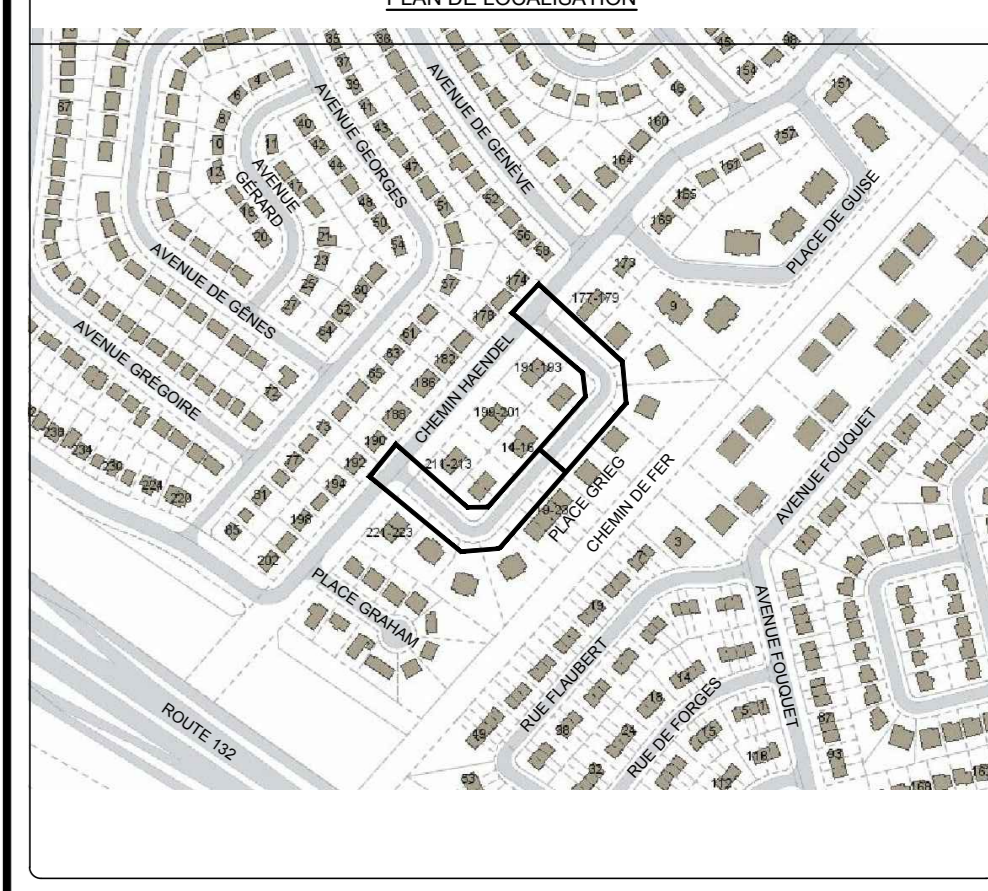


LÉGENDE

EXISTANT	PROJETÉ	DESCRIPTION
[Symbol]	[Symbol]	BÂTIMENT
[Symbol]	[Symbol]	ÉGOUT PLOUVIAL
[Symbol]	[Symbol]	ÉGOUT SANITAIRE
[Symbol]	[Symbol]	REFOULEMENT
[Symbol]	[Symbol]	AQUEDUC
[Symbol]	[Symbol]	SERVICE À ABANDONNER
[Symbol]	[Symbol]	SERVICE À ENLEVER
[Symbol]	[Symbol]	LIGNE DE LOT
[Symbol]	[Symbol]	LIGNE DE SERVITUDE
[Symbol]	[Symbol]	ACCOULEMENT
[Symbol]	[Symbol]	BAS DE TALUS
[Symbol]	[Symbol]	BORD FOSSE
[Symbol]	[Symbol]	CLÔTURE À MAILLES À CHÂNE
[Symbol]	[Symbol]	CLÔTURE
[Symbol]	[Symbol]	GLISSIÈRE DE SÉCURITÉ
[Symbol]	[Symbol]	HAE
[Symbol]	[Symbol]	LIMITÉ DE BOISÉ
[Symbol]	[Symbol]	ROCALLÉ ET/OU AMÉNAGEMENT PAYSAGER
[Symbol]	[Symbol]	MURET DE BLOCS PRÉFABRIQUÉS
[Symbol]	[Symbol]	HAUT DE TALUS
[Symbol]	[Symbol]	BAS DE TALUS
[Symbol]	[Symbol]	BORD FOSSE
[Symbol]	[Symbol]	CENTRE FOSSE
[Symbol]	[Symbol]	CONDUITE DE GAZ
[Symbol]	[Symbol]	CONDUITE DE GAZ ABANDONNÉE
[Symbol]	[Symbol]	CÂBLE ÉLECTRIQUE SOUTERRAIN
[Symbol]	[Symbol]	CÂBLE ÉLECTRIQUE SOUTERRAIN
[Symbol]	[Symbol]	CÂBLÉ DISTRIBUCTION SOUTERRAIN
[Symbol]	[Symbol]	CÂBLE ÉLECTRIQUE/TELEPHONIQUE AERIEN
[Symbol]	[Symbol]	CÂBLE ÉCLAIRAGE
[Symbol]	[Symbol]	PONCEAU
[Symbol]	[Symbol]	REGARD SANITAIRE
[Symbol]	[Symbol]	REGARD PLOUVIAL
[Symbol]	[Symbol]	REGARDS ET/OU PUISARDS À ENLEVER
[Symbol]	[Symbol]	REGARD-PUISARD
[Symbol]	[Symbol]	REGARD FEHD
[Symbol]	[Symbol]	PUISARD RECTANGULAIRE
[Symbol]	[Symbol]	REGARD HYDRO-QUÉBEC
[Symbol]	[Symbol]	REGARD BELL
[Symbol]	[Symbol]	POSTE DE POMPAGE
[Symbol]	[Symbol]	CHAMBRE DE VANNE
[Symbol]	[Symbol]	BORNE-FONTAINE
[Symbol]	[Symbol]	VANNE
[Symbol]	[Symbol]	ENTRÉES DE SERVICES PRIVÉES
[Symbol]	[Symbol]	REDUIT
[Symbol]	[Symbol]	BOUCHON
[Symbol]	[Symbol]	POTEAU ÉLECTRIQUE TELEPHONE
[Symbol]	[Symbol]	POTEAU ÉLECTRIQUE TELEPHONE AVEC TRANSFO
[Symbol]	[Symbol]	POTEAU ÉLECTRIQUE TELEPHONE LAMPADAIRE
[Symbol]	[Symbol]	POTEAU ÉLECTRIQUE TELEPHONE LAMPADAIRE ET TRANSFO
[Symbol]	[Symbol]	POTEAU ÉLECTRIQUE TELEPHONE AVEC HAUBAN
[Symbol]	[Symbol]	BOITE POUR CONDUIT D'ÉCLAIRAGE
[Symbol]	[Symbol]	LAMPADAIRE
[Symbol]	[Symbol]	LAMPADAIRE PRIVÉ
[Symbol]	[Symbol]	PANNEAU D'ALIMENTATION ÉLECTRIQUE
[Symbol]	[Symbol]	TRAVERSÉ ÉLECTRIQUE
[Symbol]	[Symbol]	PANNEAU DE SIGNALISATION
[Symbol]	[Symbol]	ENSEIGNE DOUBLE ET SIMPLE
[Symbol]	[Symbol]	FORAGE
[Symbol]	[Symbol]	ARRÊTARBUSTE
[Symbol]	[Symbol]	ELEVATION
[Symbol]	[Symbol]	ROC
[Symbol]	[Symbol]	LIMITÉ DES TRAVAUX
[Symbol]	[Symbol]	MURET
[Symbol]	[Symbol]	ENTRÉE CHARRETIÈRE DESCENDANTE
[Symbol]	[Symbol]	PAVAGE PROJETÉ
[Symbol]	[Symbol]	ZONE DE NIVELLEMENT DE LA FONDATION SUPÉRIEURE EX
[Symbol]	[Symbol]	ENTRÉE PRIVÉE (PAVAGE)
[Symbol]	[Symbol]	ENTRÉE PRIVÉE (GRAVIER)
[Symbol]	[Symbol]	ENTRÉE PRIVÉE (PIERRE NATURELLE)
[Symbol]	[Symbol]	ENTRÉE PRIVÉE (PAVÉ-LIN)
[Symbol]	[Symbol]	ENTRÉE PRIVÉE (BÉTON)

DES REPERES DE NIVELLEMENT SERONT FOURNIS LORS DE LA REALISATION DES TRAVAUX.

PLAN DE LOCALISATION



REV.	DATE	DESCRIPTION	Préparé Par	Vérifié Par
01	08-04-2023	ÉMIS POUR CONSTRUCTION	W.C.	----
00	20-01-2023	ÉMIS POUR SOUMISSIONS	W.C.	----
0C	29-01-2024	ÉMIS POUR COMMENTAIRES 99%	W.C.	----
0B	31-03-2024	ÉMIS POUR COMMENTAIRES 95%	W.C.	----
0A	04-07-2023	ÉMIS POUR COMMENTAIRES 70%	W.C.	----

ÉMISSIONS / RÉVISIONS

Scans

INGÉNIEUR
William Carignan
DUBUC
2023-08-24

Projet

TRAVAUX DE RECONSTRUCTION PLACE GRIEG

Titre

CUPES ET DÉTAILS

VILLE DE CANDIAC
SERVICE DU GÉNIE

CANDIAC
ma ville sous les arbres

Dessiné: **F. AMROUN, tech.** Echelle: **H. 1:250 V. 1:25**
Préparé: **W. CARIGNAN, ing.** Date: **01-05-2023**
Vérifié: **----** Planche: **05 de 05**

Nombre de contrat: **2506-ST**

Nombre de projet: **ST-2023-01** Discipline: **CIV** Nombre de dessin: **05** Révision: **01**